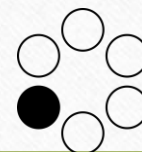


**Управління містобудування та архітектури
Донецької облдержадміністрації**

**Про підсумки проведення у 2025 році
моніторингу та оцінки
ступеня безбар'єрності
об'єктів фізичного оточення і послуг
для осіб з інвалідністю**




**фізична
безбар'єрність**

**Постанова Кабінету Міністрів України від 26 травня 2021 року № 537
«Про затвердження Порядку проведення моніторингу та оцінки ступеня
безбар'єрності об'єктів фізичного оточення і послуг для осіб з інвалідністю»**

№ з/п	Назва територіальної громади	Кількість обстежених об'єктів у 2025 році	з них		
			безбар'єрні (одиниць)	частково безбар'єрні (одиниць)	бар'єрні (одиниць)
1	Андріївська сільська ТГ	5	0	4	1
2	Дружківська міська ТГ	27	0	7	20
3	Краматорська міська ТГ	124	1	44	79
4	Миколаївська міська ТГ	15	0	0	15
5	Святогірська міська ТГ	8	1	0	7
	РАЗОМ	179	2	55	122

Вперше застосовано цифровий спосіб збору та обробки інформації



На мапі безбар'єрності в Донецької області відображено 192 об'єкта (за виключенням задвоєнь)

ВСЬОГО ОБСТЕЖЕНО ОБ'ЄКТІВ	З НИХ		
	безбар'єрні, од.	частково безбар'єрні, од	бар'єрні, од
192	4	5	183

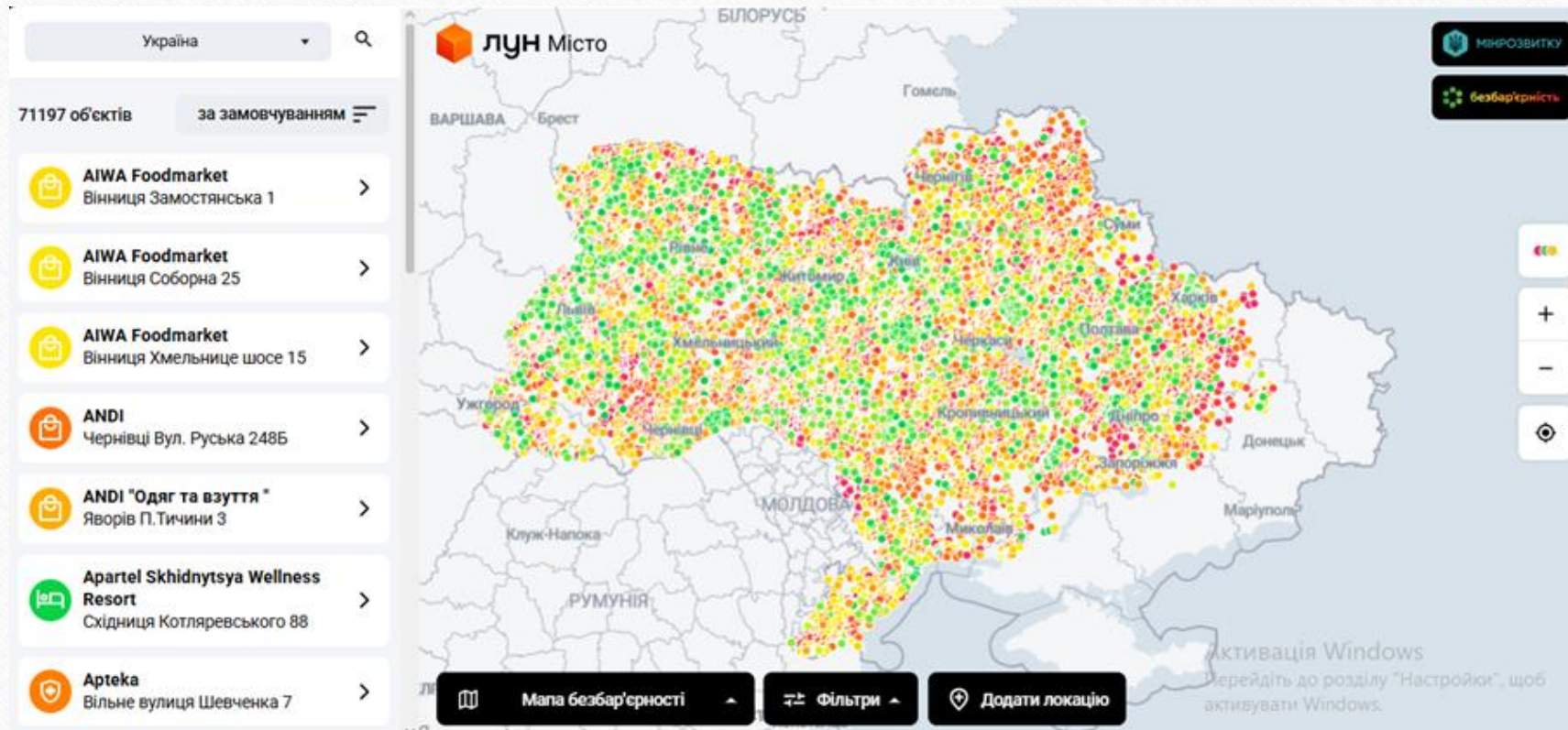
Розбіжності із даними громад:

- об'єкти внесено лише до звітів, але відсутні на мапі;
- об'єкти АТ «Укрпошта» відсутні у звітах громад, але внесено до мапи – 30 об'єктів.

ТИПОВІ ПОМИЛКИ:

- **задвоєння - 19 об'єктів внесено по 2 рази**
- **помилки у віднесенні об'єктів то тієї чи іншої групи**
- **не вірне визначення ступеня безбар'єрності об'єктів**
- **об'єкти, що наведені у звітах, не внесено до мапи або навпаки – не внесено до звітів, але зазначено на мапі**

Мапу безбар'єрності оприлюднено в мережі Інтернет та на офіційному сайті Донецької облдержадміністрації



Дякуємо за увагу!

Управління містобудування та архітектури облдержадміністрації
на засіданні обласного комітету доступності людей з інвалідністю
та інших маломобільних груп населення до об'єктів соціальної
та інженерно-транспортної інфраструктури

2026 р.