



УКРАЇНА

ДОНЕЦЬКА ОБЛАСНА ДЕРЖАВНА АДМІНІСТРАЦІЯ  
ДОНЕЦЬКА ОБЛАСНА ВІЙСЬКОВО-ЦИВІЛЬНА АДМІНІСТРАЦІЯ  
РОЗПОРЯДЖЕННЯ  
ГОЛОВИ ОБЛАСНОЇ ДЕРЖАВНОЇ АДМІНІСТРАЦІЇ  
КЕРІВНИКА ОБЛАСНОЇ ВІЙСЬКОВО-ЦИВІЛЬНОЇ АДМІНІСТРАЦІЇ

від 29.05.2018 № 669/5-18  
м. Краматорськ

Про затвердження Плану спроможної мережі надання  
первинної медичної допомоги в Донецькій області

Згідно із Законом України «Основи законодавства України про охорону здоров'я» та відповідно до постанови Кабінету Міністрів України від 06 грудня 2017 року № 983 «Деякі питання надання субвенції з державного бюджету місцевим бюджетам на здійснення заходів, спрямованих на розвиток системи охорони здоров'я у сільській місцевості», на підставі спільного наказу Міністерства охорони здоров'я України та Міністерства регіонального розвитку, будівництва та житлово-комунального господарства України від 06 лютого 2018 року № 178/24 «Про затвердження Порядку формування спроможних мереж надання первинної медичної допомоги», зареєстрованого в Міністерстві юстиції України 21 лютого 2018 року за № 215/31667, з метою організації надання якісної первинної медико-санітарної допомоги населенню області, керуючись статтями 6, 22 Закону України «Про місцеві державні адміністрації», враховуючи лист Міністерства охорони здоров'я України від 10.04.2018 № 19.1-07-536/9017:

1. Затвердити План спроможної мережі надання первинної медичної допомоги в Донецькій області (додається).

2. Рекомендувати виконавчим органам міських рад, рад об'єднаних територіальних громад, райдержадміністраціям, військово-цивільним адміністраціям при організації надання на відповідній території первинної медичної допомоги враховувати План спроможної мережі надання первинної медичної допомоги в Донецькій області, затверджений цим розпорядженням.

3. Координацію роботи щодо організації надання на території області первинної медичної допомоги покласти на департамент охорони здоров'я облдержадміністрації (Узун), контроль - на першого заступника голови облдержадміністрації Вілінського Є.С.

Голова облдержадміністрації,  
керівник обласної військово-  
цивільної адміністрації



П.І. Жебрівецький

Додаток до Плану спроможної  
мережі надання первинної медичної  
допомоги в Донецькій області

## **Описова частина**

## Спроможна мережа закладів охорони здоров'я Донецької області.

В рамках реалізації пілотного проекту реформування системи охорони здоров'я у 2012 році в області було проведено юридичне структурно-функціональне розмежування між первинною та вторинною медичною допомогою. Проведено реорганізацію мережі закладів охорони здоров'я відповідно до потреб населення у різних видах первинної медичної допомоги. Створено центри первинної медико-санітарної допомоги (ЦПМСД), як юридичні особи, з мережею підпорядкованих структурних підрозділів, наближених до місць проживання населення (лікарські амбулаторії загальної практики – сімейної медицини, фельдшерсько-акушерські пункти (ФАП) та фельдшерські пункти (ФП).

На сьогодні мережа закладів охорони здоров'я первинного рівня в сільській місцевості Донецької області складається з 14 закладів первинної медико-санітарної допомоги (12 районних ЦПМСД та закладів охорони здоров'я у 2 громадах - м. Лиман та м. Соледар). Все населення у кількості 542761 (28,4%) обслуговується в ЦПМСД. В структуру ЦПМСД входять 132 лікарські амбулаторії та 316 ФАПів, які обслуговують 730 населених пунктів області.

### *Лиманська ОТГ*

Територія Лиманської ОТГ – типовий сільськогосподарський район Донецької області. Площа його становить 120 кв. км. Район має 40 сільських населених пунктів, 15 селищ міського типу і м. Лиман. Кількість населення, яке охоплене обслуговуванням на рівні ПМД складає 43,5 тис, з них 11 тис це сільське населення. Щільність населення складає 358 осіб/км<sup>2</sup>. Майже 80% житлового фонду становить приватний сектор. Радіус обслуговування населення 45км.

Район розташований у басейні річки Сіверський Донець, є місцем відпочинку населення області. Це впливає на збільшення обсягу первинної медичної допомоги відпочиваючим, особливо в літній період

На території Лиманської ОТГ розташовано 2 лікарні, які надають вторинну медичну допомогу, підстанція та пункти базування екстреної медичної допомоги та заклад III рівня надання медичної допомоги - НДІ Ортопедії та травматології Донецького медичного університету.

### **Перспективним планом передбачена наступна спроможна мережа надання ПМД Центральна ТД (Тип «АГ» та «АМ»)**

**Кількість обслуговуваного населення понад 26 908 осіб.**

Представлена двома амбулаторіями групової практики (АГ) та двома амбулаторіями монопрактики у м. Лиман та Дробишевській амбулаторії (2862 тис. населення) з прикріпленим населенням 5 фельдшерських пунктів (Тип-«ПЗ»).

#### **1.Територія доступності 1-го порядку (Тип - «АМ»):**

**Кількість обслуговуваного населення понад 5110 осіб**

Представлена 2 амбулаторіями моно-практики. (Зарічне і Торське) з прикріпленим населенням 3 фельдшерських пунктів Колодязі, Терни, Ямполівка.

#### **2.Територія доступності 1-го порядку (Тип- «АМ»):**

**Кількість обслуговуваного населення понад 3052 осіб**

Представлена 1 амбулаторією моно-практики, (сmt.Ямпіль) з прикріпленим населенням 3 фельдшерських пунктів Закітне, Крива Лука, Озерне.

#### **3. Територія доступності 1-го порядку (Тип- «АМ»):**

**Кількість обслуговуваного населення понад 3796 осіб**

Представлена двома амбулаторіями моно-практики. (Ярова, Новоселівка) з прикріпленим населенням 1 фельдшерського пункту Олександрівка.

#### **4. Територія доступності 1-го порядку (Тип- «АМ»):**

**Кількість обслуговуваного населення понад 2954 осіб**

Представлена однією амбулаторією моно-практики, (с.Рубці) з прикріпленим населенням 1 фельдшерського пункту Олександрівка.

**Територія доступності II -го порядку (Тип- «АМ»):****Кількість обслуговуваного населення понад 1456 осіб**

Представлена однією амбулаторією моно-практики, (с.Рубці) з прикріпленим населенням 1 фельдшерського пункту Олександрівка.

***Бахмутський район***

Бахмутський район розташований в північно-східній частині Донецької області і межує на сході з Луганською областю, на південному заході з Лиманським районом, на заході із Слав'янським та Костянтинівським районами. Адміністративний центр району розташований в м.Бахмуті але не входить до складу району. До складу району входять 71 населений пунктів.

Кількість населення, яке охоплене обслуговуванням на рівні ПМД складає 71 тис осіб, з них 20 тис. це сільське населення. Майже всі населені пункти району мають автобусне сполучення з районним центром. Загальна територія району становить 1921 кв. км.

На території району протікає значна кількість річок, багато ставків та водоймищ. По території району протікає р. Бахмутка довжиною 86 км, площа басейну становить 1680 кв.км.

Починаючи з 2012 року адміністративне управління Центром здійснювалося з с.Опитне. Але, в наслідок бойових дій на території області приміщення амбулаторії зруйновано, і центр, який виконує адміністративно – організаційні функції, на сьогодні розташований у м. Бахмут, але не входить до складу району.

Радіус обслуговування населення 45км

**Перспективним планом передбачена наступна спроможна мережа надання ПМД****Центральна ТД (Тип- «АГ» та «АМ»)****Кількість обслуговуваного населення понад 25 048 осіб.**

Амбулаторія групової практики (АГ) у м. Часів Яр(13986) та у с. Опитне (4824), та 1 амбулаторії моно-практики, (с.Покровське), з прикріпленим населенням 11 фельдшерських пунктів, (Тип-«ПЗ») (Григорівський, Богданівський, Калинівський, Ягідний, Берхівський, Зеленопільський, Одрадівський, Кліщівський, Зайцівський, Покровський, Хромовський.

**1.Територія доступності 1-го порядку:****На півночі****Кількість обслуговуваного населення понад 28 407 осіб**

Представлена амбулаторією групової практики (АГ) у м. Світлодарськ (11776) та амбулаторіями моно-практики Новолуганська, Луганська, Миронівська з прикріпленим населенням 4 фельдшерських пунктів Симигірський,Травневий,Луганський,Майорський.

**На півдні****2.Територія доступності 1-го порядку:****Кількість обслуговуваного населення понад 16538 осіб**

Амбулаторією групової практики (АГ) у м. Сіверськ (11645) та амбулаторіями моно-практики Званівська(1117) з прикріпленим населенням 7 фельдшерських пунктів Дронівський, Серебрянський ,Верхньокаменський,Резніковський №1,№2, Святопокровський та Переїздинський.

**ПМД 2-го порядку Тип «ПЗ»**

Територія доступності тип ПЗ представлена трьома ФП (ПЗ) - Клинівський, Відродженський, Кодемський.

***Соледарська ОТГ***

Рішенням сесії міської ради на території Соледарської ОТГ створений комунальний заклад охорони здоров'я « Центр первинної медико-санітарної допомоги Соледарської міської ради» до складу якого увійшли 5 амбулаторій та 11 фельдшерських пунктів.

**Кількість 37 населених пунктів****Кількість обслуговуваного населення понад 20000 осіб.**

Перспективним планом передбачено спроможна мережа надання ПМД

**Центральна ТД (Тип- «АГ» та «АМ»)**

**Кількість обслуговуваного населення понад 17932 осіб.**

Амбулаторія групової практики (АГ) у м. Соледар (12,8 тис. населення) з прикріпленим населенням 8 фельдшерських пунктів. (Тип-«ПЗ») та двома амбулаторіями моно-практики, (далі-«АМ»): Яковлівська амбулаторія (3,60 тис. населення), Парасковіївська амбулаторія (3,54 тис. населення)

**Територія доступності 2-го порядку****Кількість обслуговуваного населення понад 1543 осіб.**

Представлена двома амбулаторіями моно-практики Мінківській (0,918 тис. населення) та Никифорівській (1,21 тис. населення) з прикріпленим населенням 1 фельдшерського пункту Оріхово-Василівський

**Територія доступності тип ПЗ представлена двома ФП (ПЗ)****Васильківський ,Берестівський*****Слов'янський район***

Слов'янський район – сільськогосподарський район, розташований на півночі Донецької області. Адміністративний центр – місто Слов'янськ, який не входить до складу району. Відстань до м. Краматорськ — 35 км шосейними шляхами. Найближча залізнична станція — Слов'янськ. Загальна площа Слов'янського району складає 1273, 68 км<sup>2</sup>, має 3 селищні та 5 сільських рад та 3 об'єднанні територіальні громади (Миколаївська міська рада, Черкаська селищна рада, Андріївська селищна рада), які об'єднують 48 населених пунктів.

Всі населені пункти з'єднані шляхами з твердим покриттям, телефонізовані, радіофіковані.

На території району здійснює господарчу діяльність 77 фермерських господарств, 136 товариств з обмеженою відповідальністю, 68 приватних підприємства, 12 акціонерних підприємств, 22 споживчих товариства, 2 дочірні підприємства, 15 кооперативів, 19 комунальних підприємств, 4 колективні підприємства, 3 державних підприємства, 14 повних товариств.

У районі працює 1008 суб'єктів підприємницької діяльності — фізичних осіб. Населення району обслуговують 148 підприємств роздрібною торгівлі та 49 підприємств ресторанного типу.

При плануванні мережі і діяльності лікувально-профілактичних закладів охорони здоров'я в районі необхідно звертати увагу на:

1. Специфіку сільськогосподарського напрямку в районі.
2. Наявність трьох об'єднаних територіальних громад (Миколаївська міська рада, Черкаська селищна рада, Андріївська сільська рада) на території планування спроможної мережі надання первинної медичної допомоги.
3. Наявність у районі тимчасово переміщених осіб з зони проведення АТО, що потребує додаткових медико-санітарних заходів.
4. Значна питома вага осіб пенсійного та похилого віку, що також потребує додаткових медико-соціальних заходів

**Кількість 48 населених пунктів****Кількість обслуговуваного населення понад 47913 осіб.**

Мережа з надання ПМД:

**Центральна ТД (Тип- «АГ» та «АМ»)****Кількість обслуговуваного населення понад 22066 осіб.**

Амбулаторія групової практики (АГ) у м. Миколаївка (15,109 тис. населення) з двома амбулаторіями моно-практики у смт.Райгородок, та с.Рай-Олександрівка з прикріпленим населенням 7 фельдшерських пунктів (Тип-«ПЗ»)- с. Донецьке, с.Карпівка,с.Селезньовка,с.Оріхуватка,с.Нікандрівка,с.Малинівка,с.Васютинське.

**1.Територія доступності 1-го порядку:****Кількість обслуговуваного населення понад 3534 осіб**

Представлена двома амбулаторіями моно практики (АМ) у с.Мирне(1287) та с. Хрестище(902) з прикріпленим населенням 3 фельдшерських пунктів с.Микільське, с.Адамівка, с.Долина

**2.Територія доступності 1-го порядку:**

**Кількість обслуговуваного населення понад 17207 осіб**

Представлена трьома амбулаторіями моно практики (АМ) у с.Прелесне (567) та с.Билбасівка (6063), та смт.Черкаське(3390) з прикріпленим населенням 7 фельдшерських пунктів с. Привілля, с.Александрівка, с.Новомиколаївка, с.Майдан, с.Троїцьке, с.Новоселівка,с. Дмитрівка.

**1.Територія доступності 2-го порядку**

**Кількість обслуговуваного населення понад 2723 осіб**

Представлена амбулаторією МП у с.Маяки з прикріпленим населенням 4 фельдшерських пунктів с.Сидорове,с. Тетянівка, с. Богородичне,с.Пришиб.

**2.Територія доступності 2-го порядку**

**Кількість обслуговуваного населення понад 2383 осіб**

Представлена амбулаторією МП у с. Сергіївка з прикріпленим населенням 2 фельдшерських пунктів ФП с.Андріївка та ФП Роганське.

***Олександрівський район***

**Кількість 61 населених пунктів**

**Кількість обслуговуваного населення понад 18600 осіб.**

Мережа з надання ПМД:

**Центральна ТД (Тип- «АГ» та «АМ»)**

**Кількість обслуговуваного населення понад 9476 осіб.**

**Кількість населених пунктів 27.**

Амбулаторія групової практики (АГ) у смт. Олександрівка (3593 тис. населення) з однією амбулаторією моно-практики у с.Новополтавка з прикріпленим населенням 9 фельдшерськими пунктами (Тип-«ПЗ») – с.Дмитро-Дарьївка,с.Беззаботівка, с.Дмитроколіне, с.Новоолександрівка. с.Новобахметьєво, с.Зелене, с.Золоті Пруди, с.Іверське, с.Щостаківка

**1.Територія доступності 1-го порядку:**

**Кількість обслуговуваного населення понад 4735 осіб.**

Представлена двома амбулаторіями моно практики (АМ) у с.Очеретине(1287) та с.Михайлівка з прикріпленим населенням 7 фельдшерських пунктами с. Запаро-Марівка, с.Некремене, с.Староварварівка, с. Яковлевка, ФП Криниці, с.Новоявленка.

**2.Територія доступності 1-го порядку:**

**Кількість обслуговуваного населення понад 3676 осіб.**

Представлена трьома амбулаторіями моно практики (АМ) у с.Степанівка(830) ,с.Спасомихайлівська (894), та с.Мирна Долина(3390) з прикріпленим населенням 2 фельдшерських пунктів ФП Мар'янка,ФП Петрівка-Друга.

**Територія доступності тип ПЗ представлена одним віддаленим ФП (ПЗ)**

**Весела Гора.**

***Костянтинівський район***

**Кількість 60 населених пунктів**

**Кількість обслуговуваного населення понад 18113 осіб.**

Мережі з надання ПМД наступна:

**Центральна ТД (Тип- «АМ»)**

**Кількість обслуговуваного населення понад 9153 осіб.**

**Кількість населених пунктів 26.**

5 Амбулаторій моно практики (АМ) у с. Кіндратівка (936), с. Іллінівка (954) , с. Іванопілля (1263), с. Новодмитрівка (357). с. Довна Балка (810)

з прикріпленим населенням 10 фельдшерських пунктів (Тип-«ПЗ») с. Куртівка, с. Миколайпілля, с. Бересток, с. Плещіївка, с. Олександро-Шульгіне, с. Диліївка, с. Предтечине, с. Червоне, с. Стінки, с. Миколаївка

**Територія доступності I-го порядку:**

**Кількість обслуговуваного населення понад 6228 осіб.**

Представлена двома амбулаторіями моно практики (АМ) у с. Яблунівка та с. Старо-Миколаївка з прикріпленим населенням 8 фельдшерських пунктів ФАП села Степанівка ФАП с. Полтавка, ФАП с. Нова Полтавка, ФАП села Тарасівка ФП села Новооленівка, ФП села Калинове, ФАП села Зоря, ФАП села Олександро-Калинове

**Територія доступності II-го порядку:**

**Кількість обслуговуваного населення понад 1645 осіб.**

Представлена однією амбулаторією моно практики (АМ) у с. Веролобівка та з прикріпленим населенням 2 фельдшерських пунктів(ПЗ) ФАП села Белокузминівка ФАП с. Марково,

**Територія доступності тип ПЗ представлена віддаленими ФАПами (ПЗ) с. Торське, с. Софіївка, які обслуговують 15 населених пунктів.**

*Добропільський район*

Добропільський район – сільськогосподарський, розташований у північно-західній частині Донецької області, межує на півночі з Олександрівським районом, на північному сході - зі Слов'янським, а на заході - з Межівським районом Дніпропетровської області. Географічно районний центр – місто Добропілля.

Район займає площу 0,949 тис. кв. км. має 1 селищну раду, 7 сільських рад, 1 об'єднану територіальну громаду, які об'єднують 62 населених пункти.

Саме віддалене село розташоване за 35 км від районного центру.

На території району сільськогосподарську діяльність ведуть 15 сільгоспдприємств та майже 100 фермерських господарств.

При плануванні мережі і діяльності лікувально-профілактичних закладів охорони здоров'я в районі необхідно звертати увагу на:

1. Виробнича спеціалізація району – сільське господарство.
2. Віддаленість населених пунктів від медичних закладів.
3. Відсутність прямого автобусного сполучення між населеними пунктами.
4. Наявність у районі тимчасово переміщених осіб з зони проведення АТО, які також потребують надання медичної допомоги.

**Кількість 59 населених пунктів**

**Кількість обслуговуваного населення понад 14777 осіб.**

Мережа з надання ПМД наступна:

**Центральна ТД (Тип- «АМ»)**

**Кількість обслуговуваного населення понад 8084 осіб.**

**Кількість населених пунктів 28.**

4 Амбулаторіями моно практики (АМ): центральна, у с. Центральна, Добропілля, с.Світле(954), с.Святогорівка(1880), з прикріпленим населенням 9 фельдшерських пунктів (Тип-«ПЗ») - с.Красноярське., с. Шевченко, с. Мирне, с. Новий Донбас, с. Ганнівка, с. Вірівка, с. Новоукраїнськ, с. Рубежанське, с. Нововодяне.

**1.Територія доступності II-го порядку:**

**Кількість обслуговуваного населення понад 2281 осіб.**

Представлена однією амбулаторією моно практики (АМ) у с. Криворіжжя та з прикріпленим населенням 5 фельдшерських пунктів(ПЗ) сел Юріївка, Новифедорівка, Шилівка, Зелене, Завидово-Кудашеве .

**2.Територія доступності II-го порядку:**

**Кількість обслуговуваного населення понад 2911 осіб.**

Представлена однією амбулаторією моно практики (АМ) у с. Шахове та з прикріпленим населенням 5 фельдшерських пунктів(ПЗ) сел Ново Шахове, Торетьке, Новоторецьке, Маяцьке, Ніканорівка.

### **3.Територія доступності II-го порядку:**

**Кількість обслуговуваного населення понад 1501 осіб.**

Представлена однією амбулаторією моно практики (АМ) у с. Золотий Колодязь, та з прикріпленим населенням 3 фельдшерських пунктів(ПЗ) сел Ново-Троїцьке, Грузчанський, Кучерів'ярське.

### ***Мар'їнський район***

Мар'їнський район з центром в м. Мар'їнка розташований в північній частині степової зони на південному заході Донецької області. До складу району входять 3 міських, 2 селищних і 15 сільських рад, яким підпорядковано 58 населених пунктів. Відповідно розпорядження Кабінету Міністрів України від 07 листопада 2014 року № 1085-р «Про затвердження переліку населених пунктів, на території яких органи державної влади тимчасово не здійснюють свої повноваження, та переліку населених пунктів, що розташовані на лінії зіткнення» с. Кремінець, с. Луганське, смт Олександрівка, смт Старомихайлівка, с. Сигнальне віднесено до переліку, на території яких органи державної влади тимчасово не здійснюють свої повноваження, м. Красногорівка, м. Мар'їнка, с. Березове, с. Славне, с. Степне, с. Тарамчук віднесено до переліку населених пунктів, що розташовані на лінії зіткнення. Територія Мар'їнського району складає – 135035 га.

Населення району складає 70,9 тис. мешканців (без урахування мешканців територій, що тимчасово не підконтрольні органам влади). В районі 504,87 км автодоріг загального користування, та доріг комунальної власності 401,96 км. Структуру промислового комплексу району складають такі галузі, як виробництво електро та тепло енергії, виробництво інших неметалевих мінеральних виробів, металургія та оброблення металу, машинобудування, вугільна та хімічна промисловість. У районі 10 промислових підприємств (5 тимчасово не працює). Найбільшими з них є структурна одиниця Курахівська ТЕС ТОВ «Східенерго», ТОВ «Електросталь». Аграрний сектор для району завжди був значимим. Станом на 1 січня 2016 року в районі на контрольованій території працюють 24 економічно активних сільськогосподарських підприємства, у тому числі 15 товариств з обмеженою відповідальністю, 2 приватно-орендних підприємства, 1 акціонерне товариство, 6 філій ТОВ Агрофірма «Агротіс», 51 фермерське господарство, а також 28 інших недержавних та державних сільськогосподарських підприємств та установ. В районі 32 загальноосвітніх школи (з них — 3 ЗОШ знаходяться на тимчасово неконтрольованій території), Курахівська гімназія «Престиж», Курахівський професійний лицей, державний навчальний заклад «Красногорівське вище професійне училище», відокремлений підрозділ «Донецький технікум Луганського національного аграрного університету» м.Красногорівка, 35 дошкільних закладів (з них 3 – на тимчасово неконтрольованій території). В районі медичну допомогу населенню в 2017 році надавали 3 заклади охорони здоров'я, в т.ч. 2 лікарні, центр первинної медико-санітарної допомоги, до складу якого входять 15 амбулаторій загальної практики — сімейної медицини(з них 3 – на тимчасово неконтрольованій території), 21 ФАП та ФП (з них 2 – на тимчасово неконтрольованій території). У зв'язку з ситуацією, що склалась у Донецькій області, багато громадян України вимушено залишили місця постійного проживання та переселилися до Мар'їнського району.

**Кількість 53 населених пунктів**

**Кількість обслуговуваного населення понад 70890 осіб.** Радіус обслуговування населення 35км

Мережа з надання ПМД наступна:

**Центральна ТД (Тип- «АГ» та «АМ»)**

**Кількість обслуговуваного населення понад 29496 осіб.**

Амбулаторією групової практики (АГ) у м. Мар'їнка та двома амбулаторіями (АМ) у м. Красногорівка та с. Максимільянівська амбулаторія з прикріпленим населенням 1 фельдшерського пункту в. (Тип-«ПЗ»)-с. Георгіївка.

**1. Територія доступності I-го порядку:**

**Кількість обслуговуваного населення понад 5235 осіб.**

Галицинівська амбулаторія моно практики (АМ) з прикріпленим населенням 8 фельдшерських пунктів (Желанне Друге, Лісівка, Карлівка, Ізмайлівка, Зоряне, Вовченка, Костянтинопільське.).

**2. Територія доступності I-го порядку:**

**Кількість обслуговуваного населення понад 23376 осіб.**

Амбулаторія групової практики (АГ) у м. Курахове (19511) та амбулаторією монопрактики Дачненською (1456) з прикріпленим населенням 2 фельдшерських пунктів Успенівка та Дальне.

**3. Територія доступності I-го порядку:**

**Кількість обслуговуваного населення понад 3689 осіб.**

Двома амбулаторіями монопрактики (АМ) у с. Єлизаветівка та с. Катеринівка з прикріпленим населенням 2 фельдшерських пунктів Водяне та Костянтинівка.

**4. Територія доступності I-го порядку:**

**Кількість обслуговуваного населення понад 4279 осіб.**

Двома амбулаторіями монопрактики (АМ) у с. Павлівка та с. Новоукраїнка з прикріпленим населенням 1 фельдшерських пункту с. Пречистівка

**5. Територія доступності I-го порядку:**

**Кількість обслуговуваного населення понад 3728 осіб.**

Двома амбулаторіями монопрактики (АМ) у с. Новомихайлівка та с. Степне з прикріпленим населенням 2 фельдшерських пункту с. Березове та Солодке.

**Територія доступності тип ПЗ представлена двома ФП (ПЗ) – Максимівка, Богоявленка.**

***Покровський район***

В мережі ПМД Покровського району передбачено створення 1 центру, який виконує адміністративно – організаційні функції, що розташовується на базі однієї з центральних амбулаторій (Гришинська амбулаторія ЗПСМ). До складу центру входять 9 амбулаторій, з яких 3 амбулаторії, які мають 2 та більше лікарів першого порядку, в межах центральної ТД (АГ 1 центральна ТД) – Гродівська, Новоекономічна, Удачненська та 6 амбулаторій з прийомом 1 лікаря (АМ 1 центральна ТД). До всіх амбулаторій є шляхи з твердим покриттям, забезпечено транспортне сполучення з м. Покровськом з усіх населених пунктів району, де розташована Покровська ЦРЛ (другий рівень надання медичної допомоги – стаціонарне лікування, вузькопрофільні спеціалісти).

В підпорядкуванні амбулаторії мають 28 пунктів здоров'я (периферичні ТД), до амбулаторій є шляхи сполучення з твердим покриттям, але маршрутний транспорт є не всюди. Тому вважаємо за доцільне збереження медичних працівників у штатному розкладі, які працюють у ПЗ, надають ПМД, виконують призначення лікаря, контролюють лікування, з виїздом лікарів у ПЗ згідно складених графіків. Всі амбулаторії мають санітарний транспорт для виїзду лікарів на прийоми у ПЗ та обслуговування викликів вдома. 6 санітарних машин потребують заміни.

Територія району малозаселена, всього до складу району входить 98 населених пунктів, які територіально пов'язані між собою та з великими селищами та селами. На території району проживає 30469 осіб. Площа району становить 1315,67 квадратних кілометрів. Кількість населених пунктів, що входять до центральної ТД першого порядку становить від 6 до 16 сіл, радіус обслуговування в амбулаторіях становить до 40 кілометрів. Найвіддаленішими від центру є дві дільниці – Срібненська до 48 км, та Новоолександрівська 43 км. Режим роботи амбулаторій з 8.00 до 18.00, пунктів здоров'я – з 8.00 до 16.00. На базі

Новоекономічної, Гродівської, Удачненської амбулаторій розміщені пункти тимчасового базування підстанції швидкої допомоги.

Амбулаторії підключені до мережі Інтернет, всі лікарі забезпечені комп'ютерами. Необхідно підключення до мережі Інтернет 28 пунктів здоров'я та придбання комп'ютерів, доукомплектування ПЗ згідно таблицю оснащення. Планується будівництво 3 ПЗ в селах Звірове, Успенівка, Красний Лиман.

**Кількість 89 населених пунктів**

**Кількість обслуговуваного населення понад 28618 осіб.**

Мережа з надання ПМД наступна:

**Центральна ТД (Тип- «АГ» та «АМ»)**

**Кількість обслуговуваного населення понад 9021 осіб.**

**Кількість населених пунктів 20.**

Амбулаторіями групової практики (АГ) у с. Покровськ, та 2 амбулаторіями моно практики у с. Гришино та с.Новотроїцьке з прикріпленням населенням 11 фельдшерських пунктів (Тип-«ПЗ»).

**1.Територія доступності І-го порядку:**

**Кількість обслуговуваного населення понад 4081 осіб.**

Представлена однією амбулаторією моно практики (АМ) у с. Удачне та з прикріпленням населенням 3 фельдшерських пунктів (ПЗ) сел . Сергіївка Новосергіївка Успенівка

**2.Територія доступності І-го порядку:**

**Кількість обслуговуваного населення понад 3457 осіб.**

Представлена однією амбулаторією моно практики (АМ) у с. Срібне та з прикріпленням населенням 6 фельдшерських пунктів (ПЗ) сел Новомиколаївка, с. Новоелізаветівка с. Пушкіне с. Новоолексіївка с. Ясиновес, с. Горіхове

**3.Територія доступності І-го порядку:**

**Кількість обслуговуваного населення понад 8635 осіб.**

Представлена трьома амбулаторіями моно практики (АМ) у Новоекономічне, Гродівка Сергіївка та з прикріпленням населенням 4 фельдшерських пунктів(ПЗ) Прогрес Малинівка с.Миролюбівка с.Іванівка

**Територія доступності ІІ-го порядку:**

**Кількість обслуговуваного населення понад 1347 осіб.**

Представлена однією амбулаторіями моно практики (АМ) у с. Миколаївка та з прикріпленням населенням 5 фельдшерських пунктів (ПЗ) с. Михайлівка с. Мемрик с. Калинове с. Птиче с. Новожеланне

**Територія доступності тип ПЗ представлена двома ФП (ПЗ) – Сонцівська ТД**

Воздвиженська ТД

### *Яснуватський район*

**Кількість 38 населених пунктів**

**Кількість обслуговуваного населення понад 21136 осіб.**

Мережа з надання ПМД наступна:

**Центральна ТД (Тип- «АГ» )**

**Кількість обслуговуваного населення понад 7065 осіб.**

**Кількість населених пунктів 14.**

Амбулаторіями групової практики (АГ) у с. Очеретіне (3573) та з прикріпленням населенням 4 фельдшерських пунктів (Тип-«ПЗ»). с. Новокаліново ФП с. Соловійово с. Бердичі та с. Новоселка

**1. Територія доступності І-го порядку:**

**Кількість обслуговуваного населення понад 11298 осіб.**

**Кількість населених пунктів 15.**

Представлена двома амбулаторіями монопрактики (АМ) у с. Желанне, с. Первомайське, с. Орлівка, та з прикріпленим населенням 2 фельдшерських пунктів (ПЗ) селище Тоненьке і Ластівка

**2. Територія доступності 1-го порядку:**

**Кількість обслуговуваного населення понад 4238 осіб.**

Представлена двома амбулаторіями монопрактики (АМ) у с. Розівка та с. Верхньоторецьке з прикріпленим населенням 3 фельдшерських пунктів (ПЗ) сел Красногорівк, с. Новобахмутівка с. Новоселка-3

**Територія доступності II-го порядку:**

**Кількість обслуговуваного населення понад 2773 осіб.**

Представлена амбулаторією моно практики (АМ) у с. Піски, з прикріпленим населенням 1 фельдшерських пунктів(ПЗ) с. Опитне.

***Великоновоселківський район***

**Кількість 67 населених пунктів**

**Кількість обслуговуваного населення понад 39019 осіб.**

Мережа з надання ПМД наступна:

**Центральна ТД (Тип- «АГ» та «АМ»)**

**Кількість обслуговуваного населення понад 7065 осіб.**

**Кількість населених пунктів 14.**

Амбулаторією групової практики (АГ) у смт Велика Новосілка Очеретіне (5782) та з прикріпленим населенням 9 фельдшерських пунктів (Тип-«ПЗ»).

**1. Територія доступності 1-го порядку:**

**Кількість обслуговуваного населення понад 5505 осіб.**

**Кількість населених пунктів 9.**

Представлена двома амбулаторіями монопрактики (АМ) у с. Комар, с. Зелений Гай, та з прикріпленим населенням 7 фельдшерських пунктів (ПЗ) с. Воскресенка с. Іскра с. Піддубне с. Новохатське с. Мирне с. Веселе с. Ялта

**2. Територія доступності 1-го порядку:**

**Кількість обслуговуваного населення понад 3386 осіб.**

Представлена 1 амбулаторією монопрактики (АМ) у с. Андріївка та з прикріпленим населенням 3 фельдшерських пунктів (ПЗ) сел Петропавлівка, с. Шевченко, с. Олексіївка.

**3. Територія доступності 1-го порядку:**

**Кількість обслуговуваного населення понад 3936 осіб.**

Представлена 1 амбулаторією монопрактики (АМ) у с. Богатир та з прикріпленим населенням 4 фельдшерських пунктів (ПЗ) селище Константінопіль, с. Улакля, с. Розлив, с. Отрадне.

**4. Територія доступності 1-го порядку:**

**Кількість обслуговуваного населення понад 5845 осіб.**

Представлена 2 амбулаторіями монопрактики (АМ) у с. Новапетрівка, та с. Красна Поляна та з прикріпленим населенням 1 фельдшерського пункту (ПЗ) села Малий Кременчик.

**1. Територія доступності тип ПЗ.** Кількість обслуговуваного населення 1536 осіб.

Представлена амбулаторією с. Шахтарське та двома ФП (ПЗ) – Золота Нива та Ясна Поляна.

**2. Територія доступності тип ПЗ** Кількість обслуговуваного населення понад 1169 осіб.

Представлена трьома ФП (ПЗ) – с. Новодонецьке, с. Євгенівка, с. Новомайорське.

**3. Територія доступності тип ПЗ** Кількість обслуговуваного населення понад 1622 осіб.

Селище. Новосілка, с. Зелене Поле, с. Привольне, с. Шевченко.

***Волноваський район***

**Кількість 94 населених пунктів**

**Кількість обслуговуваного населення понад 93285 осіб.**

Мережа з надання ПМД наступна:

**Центральна ТД (Тип- «АГ» та «АМ»)****Кількість обслуговуваного населення понад 36393 осіб.****Кількість населених пунктів 20.**

Амбулаторією групової практики (АГ) у м. Волноваха та 5 амбулаторій моно практики у с. Валер'янівка с. Рибінське с. Свободне с. Донське с. Бугас та з прикріпленим населенням 7 фельдшерських пунктів (Тип-«ПЗ»), с. Дмитрівка с. Стрітенка с. Трудове с. Голубицьке с. Малинівка с. Граффське с. Ближнє

**1. Територія доступності I-го порядку:****Кількість обслуговуваного населення понад 9273 осіб.****Кількість населених пунктів 9.**

Представлена двома амбулаторіями монопрактики (АМ) у с. Микільське, с. Володимирівка, та з прикріпленим населенням фельдшерського пункту (ПЗ) с. Благодатне.

**1. Територія доступності I-го порядку:****Кількість обслуговуваного населення понад 9273 осіб.****Кількість населених пунктів 9.**

Представлена двома амбулаторіями монопрактики (АМ) у с. Микільське, с. Володимирівка, та з прикріпленим населенням фельдшерського пункту (ПЗ) с. Благодатне.

**2. Територія доступності I-го порядку:****Кількість обслуговуваного населення понад 10230 осіб.**

Представлена 2 амбулаторіями монопрактики (АМ) у с. Новотроїцьке та с. Ольгінка .

**3. Територія доступності I-го порядку:****Кількість обслуговуваного населення понад 3324 осіб.**

Представлена однією амбулаторією монопрактики (АМ) у с. Равнопіль, та з прикріпленим населенням фельдшерських пунктів (ПЗ) с. Зачатівка. с. Зачатівка, (станція) с. Вольне

**4. Територія доступності I-го порядку:****Кількість обслуговуваного населення понад 4130 осіб.**

Представлена двома амбулаторіями монопрактики (АМ) у с. Хлебодарівка та с. Златоустівка, та з прикріпленим населенням фельдшерських пунктів (ПЗ) с. Діанівка, с. Затишне.

**5. Територія доступності I-го порядку:****Кількість обслуговуваного населення понад 12065 осіб.**

Представлена двома амбулаторіями монопрактики (АМ) у с. Мирне, с. Гранітне, та з прикріпленим населенням 5 фельдшерських пунктів (ПЗ) с. Бахчовик, с. Степанівка, с. Кам'янка, с. Новоселівка-2, с. Новоселівка..

**6. Територія доступності I-го порядку:****Кількість обслуговуваного населення понад 4282 осіб.**

Представлена 1 амбулаторією монопрактики (АМ) у с. Широкіне та з прикріпленим населенням 6 фельдшерських пунктів (ПЗ) с. Калинівка с. Лебединське с. Сопине с. Бердянське с. Заїченко с. Павлопіль.

**1. Територія доступності II-го порядку:****Кількість обслуговуваного населення понад 2767 осіб.**

Представлена 1 амбулаторією монопрактики (АМ) у с. Петрівське та з прикріпленим населенням 3 фельдшерських пунктів сел. Степне, Кропівницьке, Єгорівка.

**2. Територія доступності II-го порядку:****Кількість обслуговуваного населення понад 2530 осіб.**

Представлена 1 амбулаторією монопрактики (АМ) у с. Миколаївка та з прикріпленим населенням 2 фельдшерських пунктів сел. Новогнатівка та Трудовське.

**3. Територія доступності II-го порядку:****Кількість обслуговуваного населення понад 2228 осіб.**

Представлена 1 амбулаторією монопрактики (АМ) у с. Старогнатівка та з прикріпленим населенням фельдшерського пункту сел. Прохорівка.

**4. Територія доступності II-го порядку:**

**Кількість обслуговуваного населення понад 3292 осіб.**

Представлена 1 амбулаторією монопрактики (АМ) у с. Анадолю та з прикріпленим населенням 4 фельдшерських пунктів сел. Привольне, Сонячне, Полкове, Калинове.

**5. Територія доступності II-го порядку:**

**Кількість обслуговуваного населення понад 1904 осіб.**

Представлена 1 амбулаторією монопрактики (АМ) у с. Чермалик, та з прикріпленим населенням 1 фельдшерського пункту сел. Орловське.

**1. Територія доступності тип ПЗ** Кількість населення, що обслуговується 867 Амбулаторія ЗПСМ с. Іванівка

***Нікольський район***

**Кількість 43 населених пунктів**

**Кількість обслуговуваного населення понад 28493 осіб.**

Мережа з надання ПМД наступна:

**Центральна ТД (Тип- «АГ»)**

**Кількість обслуговуваного населення понад 11408 осіб.**

**Кількість населених пунктів 9.**

Амбулаторією групової практики (АГ) у смт. Нікольське, та з прикріпленим населенням 6 фельдшерських пунктів (Тип-«ПЗ») с. Тополине 942, Шевченко 389, с. Первомайське 120, с. Криничне (с. Октябрське) 244, с. Малинівка 995 с. Новогригорівка 287.

**1. Територія доступності I-го порядку:**

**Кількість обслуговуваного населення понад 7796 осіб**

**Кількість населених пунктів 14.**

Представлена двома амбулаторіями монопрактики (АМ) у с. Зоря, с. Касьянівка, та з прикріпленим населенням 5 фельдшерських пунктів (ПЗ).

**2. Територія доступності II-го порядку:**

**Кількість обслуговуваного населення понад 3386 осіб.**

Представлена 1 амбулаторією монопрактики (АМ) у с. Малоянісоль, з прикріпленим населенням 1 фельдшерського пункту (ПЗ) села Труженка.

**3. Територія доступності II-го порядку:**

**Кількість обслуговуваного населення понад 2541 осіб.**

Представлена 1 амбулаторією монопрактики (АМ) у с. Темрюк, з прикріпленим населенням 3 фельдшерських пунктів (ПЗ) села Зелений Яр, Веселе, Садове.

**4. Територія доступності тип ПЗ:**

**Кількість обслуговуваного населення понад 4214 осіб.**

Представлена 7 фельдшерських пунктів (ПЗ) селищ Новокрасівка, Новоянісоль, Республіка, Федорівка, Новороманівка, Суженка, Бойове.

***Мангушський район***

Мангушський район – сільськогосподарський, розташований на півдні Донецької області, впродовж берега Азовського моря. Районний центр – селище міського типу Мангуш – на відстані 18 км. від промислового міста Маріуполя.

Район займає площу 794 кв.м., має 2 селищні Ради, 6 сільських Рад, об'єднуючих 28 населених пунктів.

Всі населені пункти з'єднані шляхами з твердим покриттям, телефонізовані, радіофіковані. Саме віддалене село за 35 км. від районного центру.

На території району здійснює господарчу діяльність агропромислове об'єднання «Харвіст Холдінг», 3 сільськогосподарських ООВ та 15 дрібних фермерських господарств.

Особливості району в тім, що на узбережжі Азовського моря від м. Маріуполя до м. Бердянська на протязі 70 км. розміщено 224 бази відпочинку і 18 оздоровчих дитячих центрів, в яких на протязі 4-х місяців покращують своє здоров'я від 50 до 100 тисяч осіб.

При плануванні мережі і діяльності лікувально-профілактичних закладів охорони здоров'я в районі необхідно звертати увагу на:

1. Специфіку сільськогосподарського напрямку в районі.
2. Відсутність прямого автобусного сполучення трьох населених пунктів з адміністративним центром.
3. Значний зріст кількості населення в літні місяці в зв'язку з масовим відпочинком населення, здебільш інших регіонів на березі Азовського моря.
4. Наявність у районі тимчасово переміщених осіб з зони проведення АТО, які також потребують надання медичної допомоги.

**Кількість 26 населених пунктів**

**Кількість обслуговуваного населення понад 26910 осіб.**

Мережа з надання ПМД наступна:

**Центральна ТД (Тип- «АГ»)**

**Кількість обслуговуваного населення понад 22311 осіб.**

**Кількість населених пунктів 21.**

Амбулаторією групової практики (АГ) у смт Мангуш, та 4 амбулаторіями АМ (Портівська, Мелекіно, Покровське, Ялта з прикріпленим населенням 12 фельдшерських пунктів (Тип- «ПЗ»).

**Територія доступності II-го порядку:**

**Кількість обслуговуваного населення понад 2937 осіб.**

Представлена 1 амбулаторією монопрактики (АМ) у с. Урзуф, з прикріпленим населенням 1 фельдшерського пункту (ПЗ) села Юрбівський.

**Територія доступності тип ПЗ:**

**Кількість обслуговуваного населення понад 1265 осіб.**

Представлена 2 фельдшерськими пунктами (ПЗ) селищ Стародубівське та Захарішне.

ЗАТВЕРДЖЕНО  
Розпорядження голови  
облдержадміністрації,  
керівника обласної військово-  
цивільної адміністрації  
29.05.2018 № 669/5-18

План спроможної мережі надання первинної медичної допомоги в Донецькій області

№ з/п	Найменування об'єкта надання первинної медичної допомоги (центр первинної медико-санітарної допомоги (ЦПМСД), амбулаторія загальної практики сімейної медицини (АЗПСМ), фельдшерсько-акушерський пункт (ФАП), фельдшерський пункт (ФП))	Тип закладу (тип Ц, АГ, АМ, ПЗ)	Місцезнаходження
1	2	3	4
<b>1</b>	<b>Лиманська міська об'єднана територіальна громада</b>		
	Комунальний заклад «Лиманський центр первинної медико-санітарної допомоги ім. М.І. Лядукіна»		
	Міська АЗПСМ:	АГ	м. Лиман, вул. Незалежності, буд. 64-а
	АЗСМ Заводська	АМ	м. Лиман, вул. Театральна, буд. 3-а
	АЗПСМ мікрорайону «Південний»:	АГ	м. Лиман, вул. К. Гасієва, буд. 36-а
	АЗПСМ мікрорайону «Північний»:	АМ	м. Лиман, вул. Петропавлівська, буд. 72
	АЗПСМ смт Дробишево	АМ	смт Дробишево, вул. Державна, буд. 115
	ФП смт Дробишево	ПЗ	смт Дробишево, вул. Полухіна, буд. 4
	ФП с. Щурове	ПЗ	с. Щурове, вул. Лозова, буд. 1
	ФП с. Старий Караван	ПЗ	с. Старий Караван, вул. Клубна, буд. 12
	ФП с. Діброва	ПЗ	с. Діброва, вул. Шевченко, буд. 11
	ФП селище Ставки	ПЗ	селище Ставки, вул. Шевченко, буд. 27
	АЗПСМ смт Зарічне	АМ	смт Зарічне, вул. Центральна, буд. 104
	АЗПСМ с. Торське	АМ	с. Торське, вул. Центральна, буд. 80
	ФП с. Колодязі	ПЗ	с. Колодязі, вул. Шевченко, буд. 61
	ФП с. Терни	ПЗ	с. Терни, вул. Бордіогова, буд. 2-а
	ФП с. Ямполівка	ПЗ	с. Ямполівка, вул. Центральна, буд. 36-а
	АЗПСМ смт Ямпіль	АМ	смт Ямпіль, вул. Донецька, буд. 16
	ФП с. Закітне	ПЗ	с. Закітне, вул. Піонерський, буд. 1
	ФП с. Крива Лука	ПЗ	с. Крива Лука, вул. Центральна, буд. 27
	ФП с. Озерне	ПЗ	с. Озерне, вул. Курортна, буд. 3-а
	АЗПСМ смт Ярова	АМ	смт Ярова, вул. Донецька, буд. 21
	АЗПСМ смт Новоселівка	АМ	смт Новоселівка, вул. Партизанська, буд. 8
	ФП с. Олександрівка	ПЗ	с. Олександрівка, вул. Садова, буд. 4-а
	АЗПСМ с. Рубці	АМ	с. Рубці, вул. 8 Марта, буд. 19-а
	ФП с. Яцьківка	ПЗ	с. Яцьківка, вул. Миру, буд. 49
	ФП с. Коровій Яр	ПЗ	с. Коровій Яр, вул. Новоселів, буд. 4
	ФП с. Лозове	ПЗ	с. Лозове, вул. Жилмасив, буд. 6/3
	АЗПСМ селище Нове	АМ	селище Нове, вул. Маяковського, буд. 1
	ФП с. Карпівка	ПЗ	с. Карпівка, вул. Восточна, буд. 19
	ФП с. Рідкодуб	ПЗ	с. Рідкодуб, вул. Центральна, буд. 108

	ФП с. Зелена Долина	ПЗ	с. Зелена Долина, вул. Центральна, буд. 49
2	<b>Соледарська міська об'єднана територіальна громада</b>		
	Комунальний заклад охорони здоров'я «Центр первинної медико-санітарної допомоги Соледарської міської ради»		
	Соледарська АЗПСМ	АГ	м. Соледар, вул. Соледарська, буд. 1А
	Яковлівська АЗПСМ	АМ	с. Яковлівка, вул. Донецька, буд. 9
	Парасковіївська АЗПСМ	АМ	с. Парасковіївка, вул. Першотравнева, буд. 3
	Підгородненський ФП	ПЗ	селище Підгородне, вул. Садова, буд. 8а
	Бахмутський ФП	ПЗ	с. Бахмутське, вул. Дружби, буд. 29
	Володимирівський ФП	ПЗ	с. Володимирівка, вул. Гагаріна, буд. 40
	Трипільський ФП	ПЗ	с. Трипілля, вул. Миру, буд. 17
	Васюківський ФП	ПЗ	с. Васюківка, вул. Миру, буд. 6
	Федорівський ФП	ПЗ	с. Федорівка, вул. Зарічна, буд. 54
	Роздолівський ФП	ПЗ	с. Роздолівка, вул. Миру, буд. 27
	Пилипчатинський ФП	ПЗ	с. Пилипчатине, вул. Сонячна, буд. 15
	Никифорівська АЗПСМ	АМ	с. Никифорівка, вул. Тимірязєва, буд. 1
	Міньківська АЗПСМ	АМ	с. Міньківка, вул. Центральна, буд. 2
	Оріхово-Василівський ФП	ПЗ	с. Оріхово-Василівка, вул. Чкалова, буд. 80
	Василівський ФП	ПЗ	с. Василівка, вул. Нижня, буд. 18
	Берестівський ФП	ПЗ	с. Берестове, вул. Садова, буд. 8
3	<b>Бахмутський район</b>		
	Бахмутський районний центр первинної медико-санітарної допомоги		
	Часів'ярська АЗПСМ	АГ	м. Часів Яр, вул. Пірогова, буд. 3
	Іванівська АЗПСМ	АМ	с. Іванівське, вул. Освітня, буд. 2
	Опитненська АЗПСМ	АГ	селище Опитне, вул. Шкільна, буд. 5а
	Покровська АЗПСМ	АМ	с. Покровське, вул. Центральна, буд. 74
	Григорівський ФП	ПЗ	с. Григорівка, вул. Сільська, буд. 72а
	Богданівський ФП	ПЗ	с. Богданівка, вул. Дачна, буд. 85а
	Калинівський ФАП	ПЗ	селище Калинівка, вул. Лісова, буд. 30
	Ягідний ФП	ПЗ	селище Ягідне, вул. Зелена, буд. 2а
	Берхівський ФП	ПЗ	с. Берхівка, вул. Підгородня, буд. 6а
	Зеленопільський ФП	ПЗ	селище Зеленопілья, вул. Ювілейна, буд. 23
	Одрадівський ФП	ПЗ	с. Одрадівка, вул. Зелена, буд. 2
	Кліщіївський ФП	ПЗ	с. Кліщіївка, вул. Шкільна, буд. 103а
	Зайцівський ФП	ПЗ	с. Зайцеве, вул. Кооперативна, буд. 15а
	Покровський ФП	ПЗ	с. Покровське, вул. Механізаторів, буд. 21
	Хромовський ФП	ПЗ	селище Хромове, вул. Трудові резерви, буд. 15/3
	Світлодарська АЗПСМ	АГ	м. Світлодарськ, вул. Перемоги, буд. 1
	Новолуганська АЗПСМ	АМ	селище Новолуганське, вул. Шкільна, буд. 5
	Луганська АЗПСМ	АМ	селище Луганське, вул. Миру, буд. 2
	Миронівська АЗПСМ	АМ	с. Миронівка, вул. Б. Хмельницького, буд. 1
	Семигірський ФП	ПЗ	с. Семигір'я, вул. Безпалова, буд. 77
	Травневий ФП	ПЗ	селище Травневе, вул. Центральна, буд. 2
	Луганський ФП	ПЗ	смт Луганське, вул. Калініна, буд. 22
	Майорський ФП	ПЗ	смт Зайцеве, вул. Майорська, буд. 15а
	Сіверська АЗПСМ	АГ	м. Сіверськ, вул. Північна, буд. 2
	Званівська АЗПСМ	АМ	с. Званівка, вул. Зелена, буд. 3
	Дронівський ФП	ПЗ	с. Дронівка, вул. Бібліотечна, буд. 8
	Серебрянський ФП	ПЗ	с. Серебрянка, вул. Вишнева, буд. 65
	Верхньокам'янський ФП	ПЗ	с. Верхньокам'янське, вул. Землянова,

			буд. 120а
	Різниківський ФП № 1	ПЗ	с. Різниківка, вул. Центральна, буд. 46
	Різниківський ФП № 2	ПЗ	с. Різниківка, вул. Центральна, буд. 173
	Свято-Покровський ФП	ПЗ	с. Свято-Покровське, вул. Поштова, буд. 3
	Переїзнянський ФП	ПЗ	с. Переїзне, вул. Центральна, буд. 192
	Клинівський ФП	ПЗ	с. Клинове, вул. Козаченко, буд. 47
	Відродженський ФП	ПЗ	с. Відродження, вул. Клубна, буд. 29
	Кодемський ФП	ПЗ	с. Кодема, вул. Центральна, буд. 26
4	<b>Великоновосілівський район</b>		
	Великоновосілівський районний центр первинної медико-санітарної допомоги		
	Центральна АЗПСМ смт Велика Новосілка	АГ	смт Велика Новосілка, вул. Южний, буд. 3
	ФП с. Скудне	ПЗ	с. Скудне, вул. Калініна, буд. 38
	Новокомарський ФП с. Новий Комар	ПЗ	с. Новий Комар, вул. Комарова, буд. 16
	ФАП с. Нескучне	ПЗ	с. Нескучне, вул. Плисенка, буд. 25
	ФП селище Благодатне	ПЗ	селище Благодатне, вул. Нова, буд. 5
	ФАП селище Роздольне	ПЗ	селище Роздольне, вул. Шкільна, буд. 19
	ФАП с. Старомайорське	ПЗ	с. Старомайорське, вул. Кооперативна, буд. 11
	ФАП селище Урожайне	ПЗ	селище Урожайне, вул. Привітна, буд. 4
	ФАП с. Макарівка	ПЗ	с. Макарівка, вул. Миру, буд. 1
	ФП селище Бурлацьке	ПЗ	селище Бурлацьке, вул. Центральна, буд. 28
	АЗПСМ с. Комар	АМ	с. Комар, вул. Фролова, буд. 1
	АЗПСМ селища Зелений Гай	АМ	селище Зелений Гай, вул. Петровського, буд. 1а
	ФП с. Воскресенка	ПЗ	с. Воскресенка, вул. Гагаріна, буд. 38
	ФП с. Іскра	ПЗ	с. Іскра, вул. Центральна, буд. 29
	ФП с. Піддубне	ПЗ	с. Піддубне, вул. Київський, буд. 26
	ФП с. Новохатське	ПЗ	с. Новохатське, вул. Горького, буд. 14
	ФП с. Мирне	ПЗ	с. Мирне, вул. Тітова, буд. 1
	ФП с. Веселе	ПЗ	с. Веселе, вул. Гагаріна, буд. 45
	ФП с. Ялта	ПЗ	с. Ялта, вул. Зелена, буд. 4
	АЗПСМ с. Андріївка	АМ	с. Андріївка, вул. Магросова, буд. 11
	ФАП с. Шевченко	ПЗ	с. Шевченко, вул. Макарова, буд. 41
	ФАП с. Олексіївка	ПЗ	с. Олексіївка, вул. Миру, буд. 3
	АЗПСМ с. Багатир	АМ	с. Багатир, вул. Больнична, буд. 40
	ФАП с. Костянтинопіль	ПЗ	с. Костянтинопіль, вул. Мічуріна, буд. 26
	ФАП с. Улакли	ПЗ	с. Улакли, вул. Молодіжна, буд. 61
	ФАП селище Розлив	ПЗ	селище Розлив, вул. Центральна, буд. 8
	ФП селища Одрядне	ПЗ	селище Одрядне, вул. Широка, буд. 5
	АЗПСМ с. Старомлинівка	АМ	с. Старомлинівка, вул. Центральна, буд. 70
	ФАП селища Керменчик	ПЗ	селище Керменчик, вул. Паркова, буд. 8
	ФАП с. Георгіївка	ПЗ	с. Георгіївка, вул. Новоселів, буд. 10
	ФАП с. Орлинське	ПЗ	с. Орлинське, вул. Космонавтів, буд. 35
	АЗПСМ с. Новопетриківка	АМ	с. Новопетриківка, вул. Центральна, буд. 10
	АЗПСМ с. Красна Поляна	ПЗ	с. Красна Поляна, вул. Больнична, буд. 32
	ФАП с. Малий Керменчик	ПЗ	с. Ялинське, вул. Блакитна, буд. 7
	АЗПСМ с. Шахтарське	АМ	с. Шахтарське, вул. Центральна, буд. 26
	ФП селища Золота Нива	ПЗ	селище Золота Нива, вул. Маяковського, буд. 31
	ФП селища Ясна Поляна	ПЗ	селище Ясна Поляна, вул. Гагаріна, буд. 34

	ФП селища Новодонецьке	ПЗ	селище Новодонецьке, вул. Ясельний, буд. 6
	ФП с. Євгенівка	ПЗ	с. Євгенівка, вул. Центральна, буд. 28
	ФП с. Новомайорське	ПЗ	с. Новомайорське, вул. Центральна, буд. 40
	ФП с. Зелене Поле	ПЗ	с. Зелене Поле, вул. Центральна, буд. 6
	ФАП с. Привільне	ПЗ	с. Вільне Поле, вул. Садова, буд. 28
	ФАП селище Шевченко	ПЗ	селище Шевченко, вул. Шевченка, буд. 4
5	<b>Волноваський район</b>		
	Волноваський районний центр первинної медико-санітарної допомоги		
	Центральна АЗПСМ м. Волноваха	АГ	м. Волноваха, вул. Фіалковського, буд. 2а
	АЗПСМ м. Волноваха	АГ	м. Волноваха, вул. Донецька, буд. 250
	АЗПСМ с. Валер'янівка	АМ	с. Валер'янівка, вул. Центральна, буд. 35
	АЗПСМ с. Рибинське	АМ	с. Рибинське, вул. Старикова, буд. 40
	АЗПСМ с. Свободне	АМ	с. Свободне, вул. Садова, буд. 77
	АЗПСМ смт Донське	АМ	смт Донське, вул. Спортивна, буд. 1
	АЗПСМ с. Бугас	АМ	с. Бугас, вул. Василя Хара, буд. 34а
	ФАП с. Дмитрівка	ПЗ	с. Дмитрівка, вул. Шкільна, буд. 40
	ФАП с. Стрітенка	ПЗ	с. Стрітенка, вул. Миру, буд. 13
	ФП с. Трудове	ПЗ	с. Трудове, вул. Волгоградська, буд. 27
	ФП с. Голубицьке	ПЗ	с. Голубицьке, вул. Миру, буд. 71
	ФП с. Малинівка	ПЗ	с. Малинівка, вул. 1 Травня, буд. 33б
	ФАП смт Графське	ПЗ	смт Графське, вул. Студентська, буд. 5
	ФАП с. Ближнє	ПЗ	с. Ближнє, вул. Олімпійська, буд. 2
	АЗПСМ с. Микільське	АМ	с. Микільське, вул. Центральна, буд. 83/16
	АЗПСМ смт Володимирівка	АМ	смт Володимирівка, вул. Проценко, буд. 10
	ФАП смт Благодатне	ПЗ	смт Благодатне, вул. Юбілейна, буд. 35
	АЗПСМ смт Новотроїцьке	АМ	смт Новотроїцьке, вул. Молодіжна, буд. 11
	АЗПСМ смт Ольгинка	АМ	смт Ольгинка, вул. Шкільна, буд. 41
	АЗПСМ с. Рівнопіль	АМ	с. Рівнопіль, вул. Леміхова, буд. 1
	ФАП с. Зачатівка	ПЗ	с. Зачатівка, вул. Молодіжна, буд. 13
	ФАП селище Зачатівка	ПЗ	селище Зачатівка, вул. Шкільна, буд. 24
	ФАП с. Вільне	ПЗ	с. Вільне, вул. Центральна, буд. 86
	АЗПСМ с. Хлібодарівка		с. Хлібодарівка, вул. Заводська, буд. 13
	АЗПСМ с. Златоустівка	АМ	с. Златоустівка, вул. Тополина, буд. 45
	ФАП с. Діанівка	ПЗ	с. Діанівка, вул. Садова, буд. 10
	ФП с. Затишне	ПЗ	с. Затишне, вул. Леніна, буд. 49
	АЗПСМ смт Мирне	АМ	смт Мирне, вул. Больнична, буд. 1
	АЗПСМ с. Гранітне	АМ	с. Гранітне, вул. Богдана Хмельницького, буд. 22
	ФП селище Бахчовик	ПЗ	селище Бахчовик, вул. Центральна, буд. 5
	ФАП с. Степанівка	ПЗ	с. Степанівка, вул. Яблунова, буд. 16
	ФП с. Кам'янка	ПЗ	с. Кам'янка, вул. Центральна, буд. 15
	ФП с. Новоселівка Друга	ПЗ	с. Новоселівка Друга, вул. Центральна, буд. 12
	ФАП с. Новоселівка	ПЗ	с. Новоселівка, вул. Центральна, буд. 7
	АЗПСМ с. Широкине	АМ	с. Широкине, вул. Советська, буд. 43
	ФАП селище Калинівка	ПЗ	селище Калинівка, вул. Підгорна, буд. 157
	ФП с. Лебединське	ПЗ	с. Лебединське, вул. Центральна, буд. 24а
	ФП с. Сопине	ПЗ	с. Сопине, вул. Центральна, буд. 55
	ФП с. Бердянське	ПЗ	с. Бердянське, вул. Морська, буд.
	ФАП с. Павлопіль	ПЗ	с. Павлопіль, вул. Авангардна, буд. 1
	АЗПСМ с. Петрівське	АМ	с. Петрівське, вул. Центральна, буд. 43а
	ФП с. Степне	ПЗ	с. Степне, вул. Центральна, буд. 19

	ФП с. Кропивницьке	ПЗ	с. Кропивницьке, вул. Каштанова, буд. 6
	ФАП с. Єгорівка	ПЗ	с. Єгорівка, вул. Ювілейна, буд. 44
	АЗПСМ с. Миколаївка	АМ	с. Миколаївка, вул. Центральна, буд. 59а
	ФП с. Новогнатівка	ПЗ	с. Новогнатівка, вул. Центральна, буд. 26а
	ФП с. Трудівське	ПЗ	с. Трудівське, вул. Центральна, буд. 32
	АЗПСМ с. Старогнатівка	АМ	с. Старогнатівка, вул. Шкільна, буд. 73
	ФП с. Прохорівка,	ПЗ	с. Прохорівка, вул. Центральна, буд. 66
	АЗПСМ с. Анадоль	АМ	с. Анадоль, вул. Лікарняна, буд. 1
	ФАП с. Привільне	ПЗ	с. Привільне, вул. Центральна, буд. 2
	ФАП с. Сонячне	ПЗ	с. Сонячне, вул. Молодіжна, буд. 1
	ФП с. Полкове	ПЗ	с. Полкове, вул. Набережна, буд. 37
	ФП с. Калинове	ПЗ	с. Калинове, вул. Центральна, буд. 21
	АЗПСМ с. Чермалик	АМ	с. Чермалик, вул. Торгова, буд. 27
	ФП с. Орловське	ПЗ	с. Орловське, вул. Центральна, буд. 31
	АЗПСМ с. Іванівка	АМ	с. Іванівка, вул. Набережна, буд. 44
	ФП с. Кирилівка	ПЗ	с. Кирилівка, вул. Шкільна, буд. 61
	ФАП с. Новоандріївка	ПЗ	с. Новоандріївка, вул. Центральна, буд. 41
6	<b>Добропільський район</b>		
	Комунальна організація (установа, заклад) комунальний лікувально-профілактичний заклад «Добропільський районний центр первинної медико-санітарної допомоги»		
	Добропільська АЗПСМ № 1	АМ	с. Добропілля, вул. Шкільна, буд. 1а
	Центральна АЗПСМ № 7	АМ	м. Добропілля, вул. Банкова, буд. 12
	Світлівська АЗПСМ № 6	АМ	селище Світле, вул. Перемоги, буд. 28
	Святогорівська АЗПСМ № 4	АМ	смт Святогорівка, вул. Шкільна, буд. 114
	ФП селище Красноярське	ПЗ	селище Красноярське, вул. 9 січня, буд. 10/2
	ФП селище Шевченко	ПЗ	селище Шевченка, вул. Чарушнікова, буд. 66
	ФП с. Мирне	ПЗ	с. Мирне, вул. Миру, буд. 36
	ФП селище Новий Донбас	ПЗ	селище Новий Донбас, вул. Павлова, буд. 2а
	Ганнівський ФП	ПЗ	с. Ганнівка, вул. Ходневича, буд. 75а
	Вірівський ФП	ПЗ	с. Вірівка, вул. Ощерова, буд. 7
	Новоукраїнський ФП	ПЗ	с. Новоукраїнка, вул. Слави, буд. 3а
	Рубежанський ФП	ПЗ	с. Рубіжне, вул. Сонячна, буд. 15
	Нововодянський ФП	ПЗ	с. Нововодяне, вул. Донецька, буд. 70
	Криворізька АЗПСМ № 5	АМ	с. Криворіжжя, вул. Весела, буд. 88
	фельдшерський пункт с. Юр'ївка	ПЗ	с. Юр'ївка, вул. Центральна, буд. 23а
	Новофедорівський ФП	ПЗ	с. Новофедорівка, вул. Центральна, буд. 68
	Шилівський ФП	ПЗ	с. Шилівка, вул. Шевченко, буд. 13
	ФП села Зелене	ПЗ	с. Зелене, вул. Зелена, буд. 36
	Завидо-Кудашівський ФП	ПЗ	с. Завидо-Кудашево, вул. Донецька, буд. 3
	Шахівська АЗПСМ № 3	АМ	с. Шахове, вул. М. Чернявського, буд. 5
	ФП с. Нове Шахове	ПЗ	с. Нове Шахове, вул. Трудова, буд. 6
	Торецький ФП	ПЗ	с. Торецьке, вул. О. Довженка, буд. 77
	Новоторецький ФП	ПЗ	с. Новоторецьке, вул. Гагаріна, буд. 17а
	Маяцький ФП	ПЗ	селище Маяк, вул. Свободи, буд. 7
	Никанорівський ФП	ПЗ	с. Никанорівка, вул. Ліни Костенко, буд. 19
	Золотоколодязька АЗПСМ № 2	АМ	с. Золотий Колодязь, вул. Патріотична, буд. 256
	Новотроїцький ФП	ПЗ	с. Новотроїцьке, вул. Краматорська, буд. 2
	Грузчанський ФП	ПЗ	с. Грузьке, вул. Гутника, буд. 31
	Кучерів'ярський ФП	ПЗ	с. Кучерів Яр, вул. Садова, буд. 7а

7	<b>Костянтинівський район</b>		
	Костянтинівський районний центр первинної медико-санітарної допомоги		
	АЗПСМ с. Кіндратівка Костянтинівського району	АМ	с. Кіндратівка, вул. Заборського, буд. 13
	АЗПСМ с. Іллінівка Костянтинівського району	АМ	с. Іллінівка, вул. Адміністративна, буд. 42/3
	АЗПСМ с. Іванопілля Костянтинівського району	АМ	с. Іванопілля, вул. Садова, буд. 36-Б
	АЗПСМ селище Новодмитрівка Костянтинівського району	АМ	селище Новодмитрівка, вул. Сонячна, буд. 10
	АЗПСМ селище Довга Балка Костянтинівського району	АМ	селище Довга Балка, вул. Лісна, буд. 3А
	ФП с. Куртівка	ПЗ	с. Куртівка, вул. Центральна, буд. 52
	ФП с. Миколайпіль	ПЗ	с. Миколайпіль, вул. Гагаріна, буд. 29
	ФП селища Бересток	ПЗ	селище Бересток, вул. Восточна, буд. 28
	ФАП с. Плещіївка	ПЗ	с. Плещіївка, вул. Степова, буд. 2/4
	ФП Олександро-Шультине	ПЗ	с. Олександро-Шультине, вул. Центральна, буд. 44
	ФП с. Диліївка	ПЗ	с. Диліївка, вул. Догаєва, буд. 7
	ФАП с. Предтечине	ПЗ	с. Предтечине, вул. Центральна, буд. 28А
	ФП селище Червоне	ПЗ	селище Червоне, вул. Панфілова, буд. 1
	ФП селище Стінки	ПЗ	селище Стінки, вул. Зарічна, буд. 6
	ФАП с. Миколаївка	ПЗ	с. Миколаївка, вул. Чкалова, буд. 3
	АЗПСМ с. Яблунівка Костянтинівського району	АМ	с. Яблунівка, вул. Центральна, буд. 124
	АЗПСМ селище Клебан-Бик Костянтинівського району	АМ	селище Клебан-Бик, вул. Шкільна, буд. 6
	АЗПСМ с. Стара Миколаївка Костянтинівського району	АМ	с. Стара Миколаївка, вул. Вишнева, буд. 4
	ФАП с. Степанівка	ПЗ	с. Степанівка, вул. Квіткова, буд. 11
	ФАП с. Полтавка	ПЗ	с. Полтавка, вул. Ювілейна, буд. 19
	ФАП с. Нова Полтавка	ПЗ	с. Нова Полтавка, вул. Широка, буд. 75
	ФАП с. Тарасівка	ПЗ	с. Тарасівка, вул. Московська, буд. 75
	ФП с. Новооленівка	ПЗ	с. Новооленівка, вул. Спеціалістів, буд. 29
	ФП с. Калинове	ПЗ	с. Калинове, вул. Подольська, буд. 1
	ФАП сел. Зоря	ПЗ	селище Зоря, вул. Каспійська, буд. 1А
	ФАП с. Олександро-Калинове	ПЗ	с. Олександро-Калинове, вул. Шкільна, буд. 3
	АЗПСМ с. Віролюбівка Костянтинівського району	АМ	с. Віролюбівка, вул. Перемоги, буд. 66
	ФАП с. Білокузьминівка	ПЗ	с. Білокузьминівка, вул. Садова, буд. 40
	ФАП с. Марково	ПЗ	с. Марково, вул. Молодогвардійців, буд. 99
	ФАП с. Торське	ПЗ	с. Торське, вул. Ювілейна, буд. 27
	ФАП с. Софіївка	ПЗ	с. Софіївка, вул. Дружби, буд. 2
8	<b>Мангушський район</b>		
	Центр первинної медико-санітарної допомоги Мангушського району		
	Центральна АЗПСМ смт Мангуш	АГ	смт Мангуш, вул. Поштова, буд. 22
	АЗПСМ с. Покровське	АМ	с. Покровське, пров. Лікарняний, буд. 1
	АЗПСМ с. Портівське	АМ	с. Портівське, вул. Мира, буд. 10
	Амбулаторія ЗПСМ с. Мелекіне	АМ	с. Мелекіне, вул. Набережна, буд. 6
	АЗПСМ смт Ялта	АМ	смт Ялта, пров. Радужний, буд. 8
	Азовський ФП	ПЗ	с. Азовське, вул. Виноградна, буд. 1

	Бердянський ФАП	ПЗ	с. Бердянське, вул. Київська, буд. 59
	Камишуватський ФАП	ПЗ	с. Комишувате, вул. Львівська, буд. 1
	Білосарайський ФАП	ПЗ	с. Білосарайська Коса, вул. Безуха, буд. 50
	Огородній ФП	ПЗ	с. Огородне, вул. Степова, буд. 1
	Український ФП	ПЗ	с. Українка, вул. Центральна, буд. 15
	Приміський ФП	ПЗ	с. Приміське, вул. Вишнева, буд. 39
	Червоний ФП	ПЗ	с. Червоне, вул. Мира, буд. 1
	ФП с. Широка Балка	ПЗ	с. Широка Балка, вул. Степна, буд. 1
	Приазоський ФАП	ПЗ	с. Приазовське, вул. Центральна, буд. 5
	Дем'янівський ФАП	ПЗ	с. Дем'янівка, вул. Шкільна, буд. 3
	ФП с. Агробаза	ПЗ	с. Агробаза, вул. Зелена, буд. 22
	АЗПСМ с. Урзуф	АМ	с. Урзуф, вул. Центральна, буд. 52
	Юр'ївський ФП	ПЗ	с. Юр'ївка, вул. Набережна, буд. 30а
	Захарівський ФАП	ПЗ	с. Захарівка, вул. Гагаріна, буд. 5
	Стародубівський ФАП	ПЗ	с. Стародубівка, вул. Центральна, буд. 34
9	<b>Мар'їнський район</b>		
	Центр первинної медико-санітарної допомоги Мар'їнського району		
	Мар'їнська АЗПСМ	АГ	м. Мар'їнка, проспект Дружби, буд. 22-А
	Красногорівська АЗПСМ	АГ	м. Красногорівка, вул. Нахімова, буд. 1
	Максимільянівська АЗПСМ	АМ	с. Максимільянівка, вул. Центральна, буд. 100 а
	ФАП с. Георгіївка	ПЗ	с. Георгіївка, вул. Гагаріна, буд. 3
	Галицинівська АЗПСМ	АМ	с. Галицинівка, вул. Сонячна, буд. 29
	ФП с. Желанне Друге	ПЗ	с. Желанне Друге, вул. Шахтарська, буд. 54
	ФП с. Лісівка	ПЗ	с. Лісівка, вул. Пушкіна, буд. 26
	ФП с. Карлівка	ПЗ	с. Карлівка, вул. Вишнева, буд. 3/2
	ФП с. Ізмайлівка	ПЗ	с. Ізмайлівка, вул. Рєпіна, буд. 30
	ФАП с. Зоряне	ПЗ	с. Зоряне, вул. Миру, буд. 26
	ФАП с. Новоселидівка	ПЗ	с. Новоселидівка, вул. Миру, буд. 2
	ФП с. Вовченка	ПЗ	с. Вовченка, вул. Центральна, буд. 58-а
	ФП, с. Костянтинопільське	ПЗ	с. Костянтинопільське, вул. Острівська, буд. 34
	Курахівська АЗПСМ	АГ	м. Курахово, вул. Мечнікова, буд. 14
	Дачненська АЗПСМ	АМ	с. Дачне, вул. Молодіжна, буд. 2
	ФАП с. Успенівка	ПЗ	с. Успенівка, вул. Центральна, буд. 36-а
	ФП с. Дальне	ПЗ	с. Дальне, вул. Світла, буд. 1-а
	Єлизаветівська АЗПСМ,	АМ	с. Єлизаветівка, вул. Центральна, буд. 90
	Катеринівська АЗПСМ	АМ	с. Катеринівка, вул. Центральна, буд. 37-а
	ФП с. Водяне	ПЗ	с. Водяне, вул. Ювілейна, буд. 3
	ФАП с. Костянтинівка	ПЗ	с. Костянтинівка, вул. Миру, буд. 68-а
	Павлівська АЗПСМ	АМ	с. Павлівка, вул. Садова, буд. 67
	Новоукраїнська АЗПСМ	АМ	с. Новоукраїнка, вул. Молодіжна, буд. 15
	ФАП с. Пречистівка	ПЗ	с. Пречистівка, вул. Центральна, буд. 48-а
	Новомихайлівська АЗПСМ	АМ	с. Новомихайлівка, вул. Соборна, буд. 49
	Степенська АЗПСМ,	АМ	с. Степне, вул. Центральна, буд. 2
	ФП с. Славне	ПЗ	с. Славне, вул. Вокацієнко, буд. 6
	ФП с. Березове	ПЗ	с. Березове, вул. Трудова, буд. 5
	ФП с. Солодке	ПЗ	с. Солодке, вул. Кринична, буд. 35
	ФАП с. Максимівка	ПЗ	с. Максимівка, вул. Миру, буд. 1
	ФАП с. Богоявленка	ПЗ	с. Богоявленка, вул. Первомайська, буд. 53
10	<b>Нікольський район</b>		
	Комунальний заклад «Центр первинної медико-санітарної допомоги» Нікольської районної		

ради Донецької області		
Центральна АЗПСМ смт Нікольське	АГ	смт Нікольське, вул. Свободи, буд. 1
АЗПСМ с. Тополине	АМ	с. Тополине, вул. 1 Травня, буд. 3/3
ФП с. Шевченко	ПЗ	с. Шевченко, вул. Шевченка, буд. 11
ФП с. Первомайське	ПЗ	с. Первомайське, вул. Набережна, буд. 11/3
ФП с. Криничне	ПЗ	с. Криничне, вул. Комунальна, буд. 3
ФАП с. Малинівка	ПЗ	с. Малинівка, вул. Шкільна, буд. 14
ФП с. Новогригорівка	ПЗ	с. Новогригорівка, вул. Центральна, буд. 15
АЗПСМ с. Зоря	АМ	с. Зоря, вул. Молодіжна, буд. 26
АЗПСМ с. Касянівка	АМ	с. Касянівка, вул. Шкільна, буд. 17
ФП с. Кирилівка	ПЗ	с. Кирилівка, вул. Миру, буд. 54
ФП с. Келерівка	ПЗ	с. Келерівка, вул. Центральна, буд. 12а
ФП с. Кременівка	ПЗ	с. Кременівка, вул. Шкільна, буд. 44
ФАП с. Кальчик	ПЗ	с. Кальчик, пров. Больничний, буд. 1а/1
ФП с. Македонівка	ПЗ	с. Македонівка, вул. Нова, буд. 14
АЗПСМ с. Малоянісоль	АМ	с. Малоянісоль, вул. Центральна, буд. 2
ФП с. Труженка	ПЗ	с. Труженка, вул. Центральна, буд. 16/1
ФП с. Новокрасівка	ПЗ	с. Новокрасівка, вул. Миру, буд. 1
ФП с. Новоянісоль	ПЗ	с. Новоянісоль, вул. Центральна, буд. 8
ФП с. Республіка	ПЗ	с. Республіка, вул. Шкільна, буд. 73
АЗПСМ с. Темрюк	АМ	с. Темрюк, вул. Машковського, буд. 23
ФП с. Зелений Яр	ПЗ	с. Зелений Яр, вул. Молодіжна, буд. 10
ФП с. Веселе	ПЗ	с. Веселе, вул. Донбаська, буд. 7а
ФП с. Садове	ПЗ	с. Садове, вул. Тополева, буд. 1
ФП с. Федорівка	ПЗ	с. Федорівка, вул. Центральна, буд. 3
ФП с. Новороманівка	ПЗ	с. Новороманівка, вул. 3. Космодем'янської, буд. 43
ФП с. Суженка	ПЗ	с. Суженка, вул. Степна, буд. 21
ФАП с. Бойове	ПЗ	с. Бойове, пров. Южний, буд. 2
<b>11</b>	<b>Олександрівський район</b>	
Олександрівський районний центр первинної медико-санітарної допомоги		
Олександрівська АЗПСМ	АГ	смт Олександрівка, вул. Навчальна, буд. 8А
Новополтавська АЗПСМ	АМ	с. Новополтавка, вул. Паркова, буд. 83А
ФП с. Дмитро-Дар'ївка	ПЗ	с. Дмитро-Дар'ївка, вул. Космонавтів, буд. 37А
ФП с. Беззаботівка	ПЗ	с. Беззаботівка, вул. Центральна, буд. 27
ФП с. Дмитроколине	ПЗ	с. Дмитроколине, вул. Миру, буд. 47
ФП с. Новоолександрівка	ПЗ	с. Новоолександрівка, вул. Стадіонна, буд. 15
ФП с. Повобахметьєво	ПЗ	с. Повобахметьєво, вул. Молодіжна, буд. 4
ФП с. Зелене	ПЗ	с. Зелене, вул. Миру, буд. 3
ФП с. Золоті Пруди	ПЗ	с. Золоті Пруди, вул. Шкільна, буд. 43В
ФП с. Іверське	ПЗ	с. Іверське, вул. Центральна, буд. 4
ФП с. Шостаківка	ПЗ	с. Шостаківка, вул. Космонавтів, буд. 77А
Очеретинська АЗПСМ	АМ	с. Очеретино, вул. Молодіжна, буд. 1
Михайлівська амбулаторія	АМ	с. Михайлівка, вул. Шевченко, буд. 77А
ФП с. Високопілля	ПЗ	с. Високопілля, вул. Центральна, буд. 38А
ФП с. Запаро-Мар'ївка	ПЗ	с. Запаро-Мар'ївка, вул. Вишневіського, буд. 102А
ФП с. Некременне	ПЗ	с. Некременне, вул. Дружби Народів, буд. 1
ФП с. Староварварівка	ПЗ	с. Староварварівка, вул. Весела, буд. 2
ФП с. Яковлівка	ПЗ	с. Яковлівка, вул. Гагаріна, буд. 5

	ФП с. Криниці	ПЗ	с. Криниці, вул. Б. Хмельницького, буд. 1
	ФП селище Новоявленка	ПЗ	селище Новоявленка, вул. Набережна, буд. 145А
	Степанівська АЗПСМ	АМ	с. Степанівка, вул. Степна, буд. 4
	Спаськомихайлівська АЗПСМ	АМ	с. Спасько-Михайлівка, вул. Центральна, буд. 102
	Мирнодолинська АЗПСМ	АМ	с. Мирна Долина, вул. Шкільна, буд. 7А
	ФП с. Мар'янка	ПЗ	с. Мар'янка, вул. Гагаріна, буд. 17
	ФП с. Петрівка Друга	ПЗ	с. Петрівка Друга, вул. Шкільна, буд. 2
	ФП с. Весела Гора	ПЗ	с. Весела Гора, вул. Центральна, буд. 102
12	<b>Покровський район</b>		
	Покровський районний Центр первинної медико-санітарної допомоги		
	Центральна АЗПСМ	АГ	м. Покровськ, вул. М. Москаленко, буд. 161
	АЗПСМ с. Гришине	АМ	с. Гришине, пров. Гагаріна, буд. 16
	АЗПСМ с. Новотроїцьке	АМ	с. Новотроїцьке, вул. Центральна, буд. 25Ж
	ФАП селище Котлине	ПЗ	селище Котлине, вул. Спортивна, буд. 2/2
	ФАП селище Перше Травня	ПЗ	селище Перше Травня, вул. Гагаріна, буд. 9
	ФАП с. Солоне	ПЗ	с. Солоне, вул. Центральна, буд. 52
	ФАП с. Піщане	ПЗ	с. Піщане, вул. Шахтарська, буд. 11
	ФАП с. Звірове	ПЗ	с. Звірове, вул. Сазонова, буд. 89
	ФАП с. Красний Лиман	ПЗ	с. Красний Лиман, вул. Контемирова, буд. 1
	ФАП с. Рівне	ПЗ	с. Рівне, вул. Центральна, буд. 24
	ФАП с. Красний Яр	ПЗ	с. Красний Яр, вул. Центральна, буд. 5
	ФАП с. Петрівка	ПЗ	с. Петрівка, вул. Центральна, буд. 26/2
	ФАП с. Лисівка	ПЗ	с. Лисівка, вул. Центральна, буд. 67
	ФАП с. Новопавлівка	ПЗ	с. Новопавлівка, вул. Яблунева, буд. 130
	ФАП с. Даченське	ПЗ	с. Даченське, вул. Миру, буд. 5а
	АЗПСМ смт Удачне	АМ	смт Удачне, вул. Северна, буд. 6
	ФАП с. Сергіївка	ПЗ	с. Сергіївка, вул. Центральна, буд. 98
	ФАП с. Новосергіївка	ПЗ	с. Новосергіївка, вул. Центральна, буд. 1
	ФАП с. Успенівка	ПЗ	с. Успенівка, вул. Центральна, буд. 29а
	АЗПСМ с. Срібне	АМ	с. Срібне, вул. Дружби, буд. 57
	ФАП с. Новомиколаївка	ПЗ	с. Новомиколаївка, вул. Центральна, буд. 1
	ФАП с. Новоєлизаветівка	ПЗ	с. Новоєлизаветівка, вул. Широка, буд. 17
	ФАП селище Пушкіне	ПЗ	селище Пушкіне, вул. Гагаріна, буд. 20
	ФАП с. Новоолексіївка	ПЗ	с. Новоолексіївка, вул. Донецька, буд. 16
	ФАП с. Ясинове	ПЗ	с. Ясинове, вул. Рассвет, буд. 104
	ФАП с. Горіхове	ПЗ	с. Горіхове, вул. Нова, буд. 128
	АЗПСМ смт Новоекономічне	АМ	смт Новоекономічне, вул. Гоголя, буд. 41
	АЗПСМ смт Гродівка	АМ	смт Гродівка, вул. Горького, буд. 31а
	АЗПСМ с. Сергіївка	АМ	с. Сергіївка, вул. Центральна, буд. 18
	ФАП с. Прогрес	ПЗ	с. Прогрес, вул. Гагаріна, буд. 10
	ФАП с. Малинівка	ПЗ	с. Малинівка, вул. Центральна, буд. 1
	ФАП с. Миролюбівка	ПЗ	с. Миролюбівка, вул. Центральна, буд. 1
	ФАП с. Іванівка	ПЗ	с. Іванівка, вул. Центральна, буд. 70
	АЗПСМ с. Миколаївка	АМ	с. Миколаївка, вул. Гагаріна, буд. 1
	ФАП с. Михайлівка	ПЗ	с. Михайлівка, вул. Шкільна, буд. 32
	ФАП с. Мемрик	ПЗ	с. Мемрик, вул. Центральна, буд. 1
	ФАП с. Калинове	ПЗ	с. Калинове, вул. Воронцова, буд. 69
	ФАП селище Птиче	ПЗ	селище Птиче, вул. Толбухіна, буд. 38
	ФАП с. Новожеланне	ПЗ	с. Новожеланне, вул. Польова, буд. 1

	ФАП Сонцівський	ПЗ	с. Сонцівка, вул. Центральна, буд. 33а
	АЗПСМ с. Новоолександрівка	АМ	с. Новоолександрівка, вул. Гагаріна, буд. 52
	ФАП с. Воздвиженка	ПЗ	с. Воздвиженка, вул. Садова, буд. 20
<b>13</b>	<b>Слов'янський район</b>		
	Центр первинної медико-санітарної допомоги		Слов'янської районної ради Донецької області
	АЗПСМ м. Миколаївка	АГ	м. Миколаївка, вул. Миру, буд. 13
	АЗПСМ смт Райгородок	АМ	смт Райгородок, вул. Затишна, буд. 6а
	АЗПСМ с. Рай - Олександрівка	АМ	с. Рай-Олександрівка, вул. Шкільна, буд. 63-а
	ФАП смт Донецьке	ПЗ	смт Донецьке, вул. Миру, буд. 1
	ФП с. Карпівка	ПЗ	с. Карпівка, вул. Центральна, буд. 41а
	ФАП с. Селезнівка	ПЗ	с. Селезнівка, вул. Садова, буд. 41
	ФП с. Оріхуватка	ПЗ	с. Оріхуватка, вул. Лісна, буд. 33
	ФП с. Никанорівка	ПЗ	с. Никанорівка, вул. Підгорна, буд. 42А
	ФАП с. Малинівка	ПЗ	с. Малинівка, вул. Мороза, буд. 6
	ФП с. Васютинське	ПЗ	с. Васютинське, вул. Садова, буд. 11-а
	АЗПСМ селище Мирне	АМ	селище Мирне, вул. Ювілейна, буд. 9
	АЗПСМ с. Хрестище	АМ	с. Хрестище, вул. Шкільна, буд. 1
	ФП с. Микільське	ПЗ	с. Микільське, вул. Миру, буд. 93
	ФП с. Адамівка	ПЗ	с. Адамівка, вул. Польова, буд. 16
	ФАП с. Долна	ПЗ	с. Долина, вул. Харківська, буд. 55 А
	АЗПСМ с. Прелесне	АМ	с. Прелесне, вул. Садова, буд. 1-а
	АЗПСМ смт Билбасівка	АМ	смт Билбасівка, вул. Затишна, буд. 6а
	АЗПСМ смт Черкаське	АМ	смт Черкаське, вул. Миру, буд. 4
	ФАП с. Привілля	ПЗ	с. Привілля, вул. Кучеренко, буд. 12а
	ФАП с. Олександрівка	ПЗ	с. Олександрівка, вул. Шкільна, буд. 58
	ФП с. Новомиколаївка	ПЗ	с. Новомиколаївка, вул. Молодіжна, буд. 4
	ФП с. Майдан	ПЗ	с. Майдан, вул. Центральна, буд. 70
	ФАП с. Троїцьке	ПЗ	с. Троїцьке, вул. Садова, буд. 1
	ФАП с. Новоселівка	ПЗ	с. Новоселівка, пров. Луговий, буд. 2
	ФАП с. Дмитрівка	ПЗ	с. Дмитрівка, вул. Пушкіна, буд. 26а
	АЗПСМ с. Маяки	АМ	с. Маяки, вул. Гагаріна, буд. 30
	ФП с. Сидорове	ПЗ	с. Сидорове, вул. Первомайська, буд. 22
	ФАП с. Богородичне	ПЗ	с. Богородичне, вул. Центральна, буд. 42А
	ФП с. Тетянівка	ПЗ	с. Тетянівка, вул. Центральна, буд. 27
	ФП с. Пришиб	ПЗ	с. Пришиб, вул. Партизанська, буд. 43
	АЗПСМ с. Сергіївка	АМ	с. Сергіївка, вул. Больнична, буд. 1
	ФАП с. Андріївка	ПЗ	с. Андріївка, вул. Труда, буд. 45
	ФП с. Роганське	ПЗ	с. Роганське, вул. Сонячна, буд. 7
<b>14</b>	<b>Ясинуватський район</b>		
	Центр первинної медико-санітарної допомоги		Ясинуватського району
	Центральна АЗПСМ смт Очеретине	АГ	смт Очеретине, вул. Заводська, буд. 1
	ФП с. Новокалинове	ПЗ	с. Новокалинове, вул. Бібліотечна, буд. 11
	ФП с. Соловійове	ПЗ	с. Соловійове, вул. Чкалова, буд. 10
	ФП с. Бердичі	ПЗ	с. Бердичі, вул. Центральна, буд. 18а
	ФП с. Новоселівка Перша	ПЗ	с. Новоселівка Перша, вул. Шкільна, буд. 16
	АЗПСМ смт Желанне	АМ	смт Желанне, вул. Центральна, буд. 91
	АЗПСМ с. Первомайське	АМ	с. Первомайське, вул. Паркова, буд. 4
	АЗПСМ с. Орлівка	АМ	с. Орлівка, вул. Єлагіна, буд. 17
	ФП с. Тоненьке	ПЗ	с. Тоненьке, вул. Шкільна, буд. 9а
	ФП селище Ласточкине	ПЗ	селище Ласточкине, вул. Лісова, буд. 1а

АЗПСМ с. Олександропіль	АМ	с. Олександропіль, вул. Молодіжна, буд. 21
АЗПСМ смт Верхньоторецьке	АМ	смт Верхньоторецьке, вул. Привокзальна, буд. 2
ФП с. Красногорівка	ПЗ	с. Красногорівка, вул. Гагаріна, буд. 19
ФАП с. Новобахмутівка	ПЗ	с. Новобахмутівка, вул. Мира, буд. 26б
ФП с. Новоселівка	ПЗ	с. Новоселівка, вул. Центральна, буд. 10а
АЗПСМ смт Верхньоторецьке	ПЗ	смт Верхньоторецьке, вул. Привокзальна, буд. 2
ФП селище Опитне	ПЗ	селище Опитне, вул. Перемоги, буд. 18

Керівник апарату облдержадміністрації



О.І. Свинаренко

План спроможної мережі надання первинної медичної допомоги в Донецькій області розроблений департаментом охорони здоров'я облдержадміністрації.

Директор департаменту охорони здоров'я облдержадміністрації

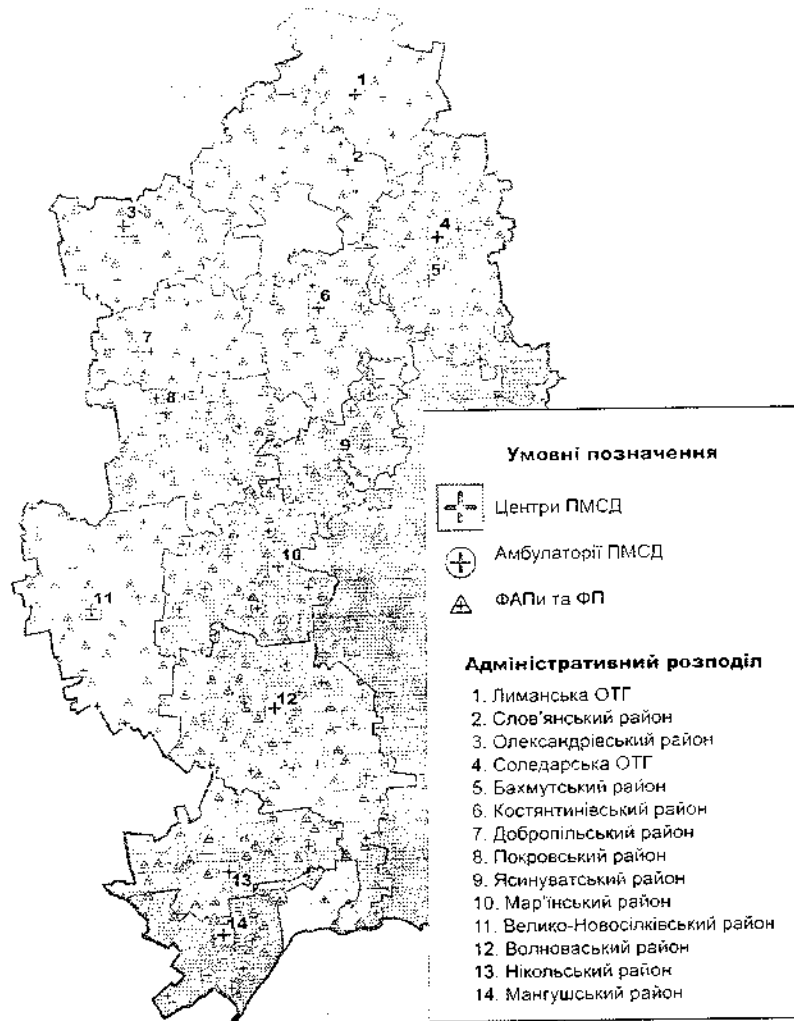


Ю.Г. Узун

Додаток до Плану спроможної мережі надання  
первинної медичної допомоги в Донецькій області

# Картографічна частина

# Мережа закладів охорони здоров'я первинного рівня у сільській місцевості Донецької області



Всього 14 ЦПМСД, з них: 12 - у сільських адміністративних районах, 2 - в ОТГ (Лиманська та Соледарська)


Мають в структурі 133 амбулаторії та 316 ФАПов(ФП), які обслуговують 730 населених пунктів

# Перспективна мережа закладів охорони здоров'я первинної ланки



# Лиманська ОТГ

## наявна мережа надання ПМД



**ЦПМСД**

**1**

**м. Лиман**

**Амбулаторії**

**12**  
(з них 4 – в  
місті Лиман)

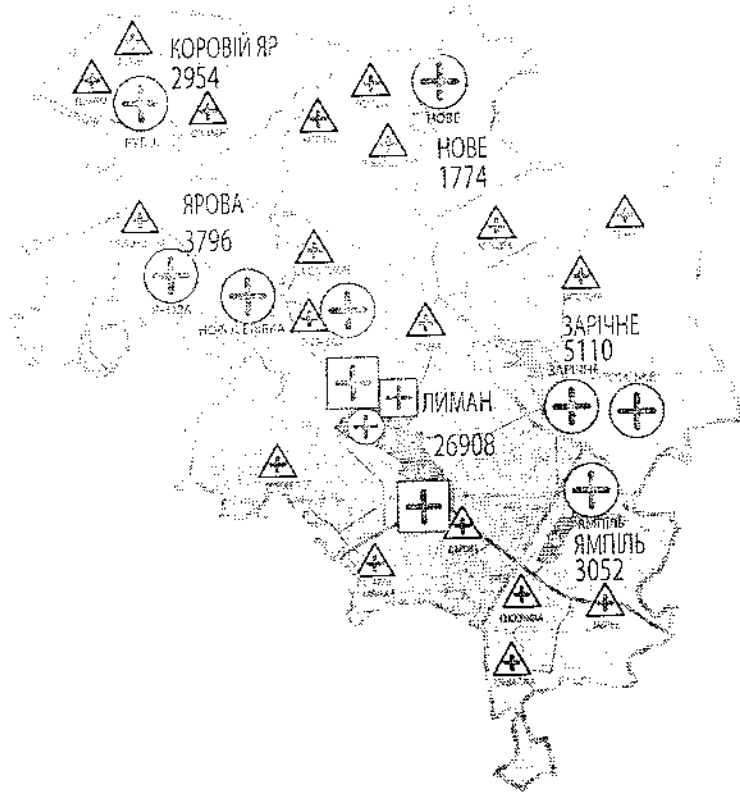
смт. Дробишеве, с. Торське, с. Рубці,  
смт. Новоселівка, сел. Нове, смт. Зарічне,  
смт. Ярове, смт. Ямпіль

**ФАПи та ФП**

**19**

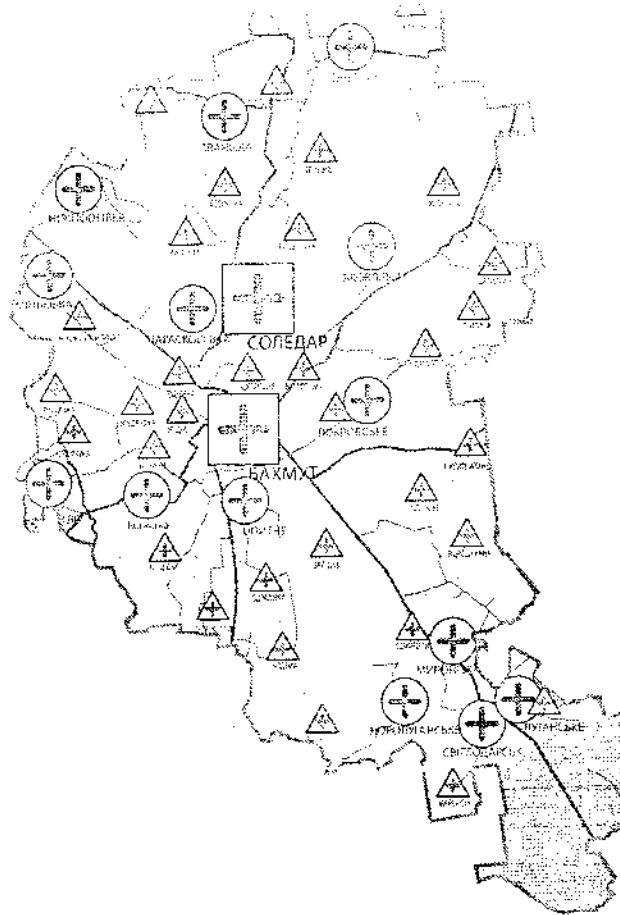
с. Щурове, с. Старий Караван, с. Ставки,  
с. Діброва, с. Колодязі, смт. Дробишеве,  
с. Ямполівка, с. Яцьке, с. Коровий Яр, с. Лозове,  
с. Шандриголове, с. Олександрівка, с. Карпівка,  
с. Рідкодуб, с. Зелена Долина, с. Терни,  
с. Закітне, с. Крива Лука, с. Озерне

## Лиманська ОТГ спроможна мережа



Категорія	Кількість	Всього жителів	Склад мережі
Всього	40	43594	
Центральна	9	26908	АГ(3), АМ(2), ПЗ(6)
ТД I порядку	25	14912	АМ(6), ПЗ(10)
ТД II порядку	6	1774	АМ(1), ПЗ(3)

# Бахмутський район та Соледарська ОТГ

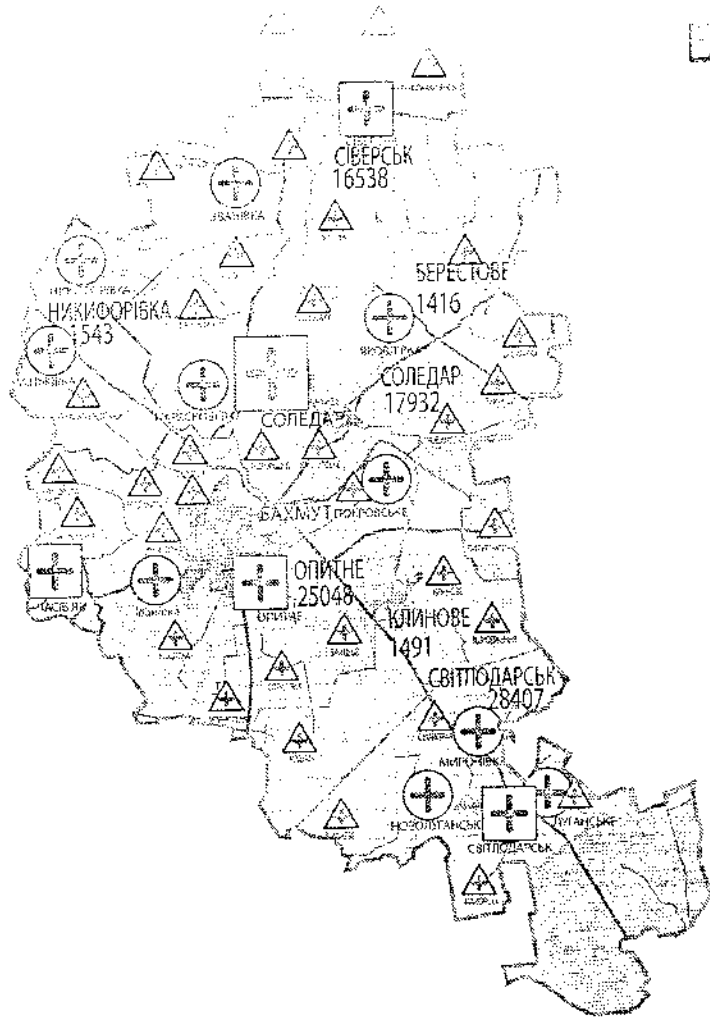


Бахмутський р-н	71	74443
Соледарська ОТГ	37	20891

<b>ЦПМСД</b>	<b>1</b>	<b>м. Бахмут</b>
<b>Амбулаторії</b>	<b>10</b>	м.Сверськ, с.Званівка, с., с.Опитне, с.Покровське, смт.Миронівське, м.Світлодарськ, Часів Яр, с.Луганське, с.Новолуганське
<b>ФАПи та ФП</b>	<b>25</b>	с.Травневе, с.Семигір'я, с.Зайцево, с.Кодема, с.Зеленопілля, с.Одрадне, с.Ягідне, с.Покровське, с.Дронівка, с.Серебрянка, с.Верхньокам'янка, с.Різниківка-1, с.Різниківка-2, с.Свято-Покровське, с.Переїздне, с.Кліщівка, с.Хромове, с.Берхівка, с.Григорівка, с.Богданівка, с.Калинівка, с.Луганське, с.Клинове, с.Відроджене, с.Майорськ,

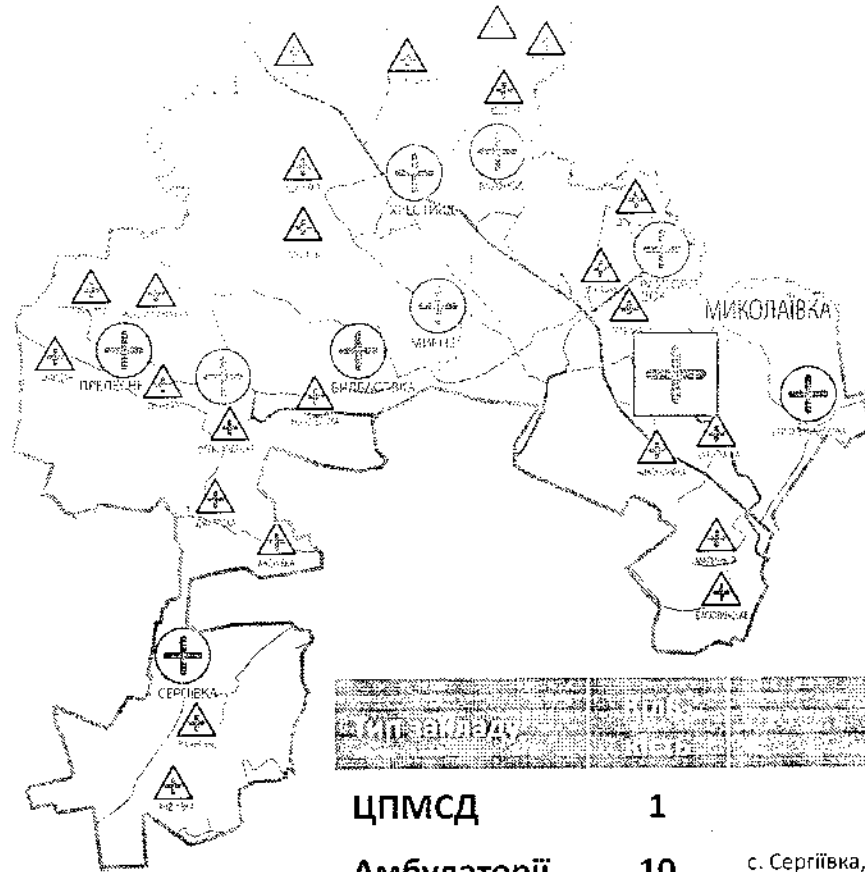
<b>ЦПМСД</b>	<b>1</b>	<b>м. Соледар</b>
<b>Амбулаторії</b>	<b>5</b>	м.Соледар, с.Міньківка, с.Никифорівка, с.Яковлівка, с.Парасковіївка
<b>ФАПи та ФП</b>	<b>11</b>	с.Федорівка, с.Роздолівка, с.Оріхово-Василівка, с.Васюківка, с.Пилипчатино, с.Підгородненське, с.Бахмутка, с.Василівка, с.Берестове, с.Володимирівка, с.Трипілля

## Бахмутський район та Соледарська ОТГ



Всього населення Бахмутський р-н.	71	71484	
Центральна	19	25048	АГ(2),АМ(2), ПЗ(11)
ТД I порядку	27	44945	АГ(2),АМ(4), ПЗ(10)
ТД II порядку		0	
Периферійна ТД	3	1491	ПЗ(3)
Соледарська ОТГ (Центральна ТД)	37	20891	АГ(1),АМ(2), ПЗ(8)
ТД II порядку	9	1543	АМ(2),ПЗ(1)
Периферійна ТД	8	1416	ПЗ(2)

# Слов'янський район



Всього населення

48

47913

ЦПМСД	Амбулаторії	ФАПи та ФП
1	10	24

ЦПМСД

1

сmt. Миколаївка

Амбулаторії

10

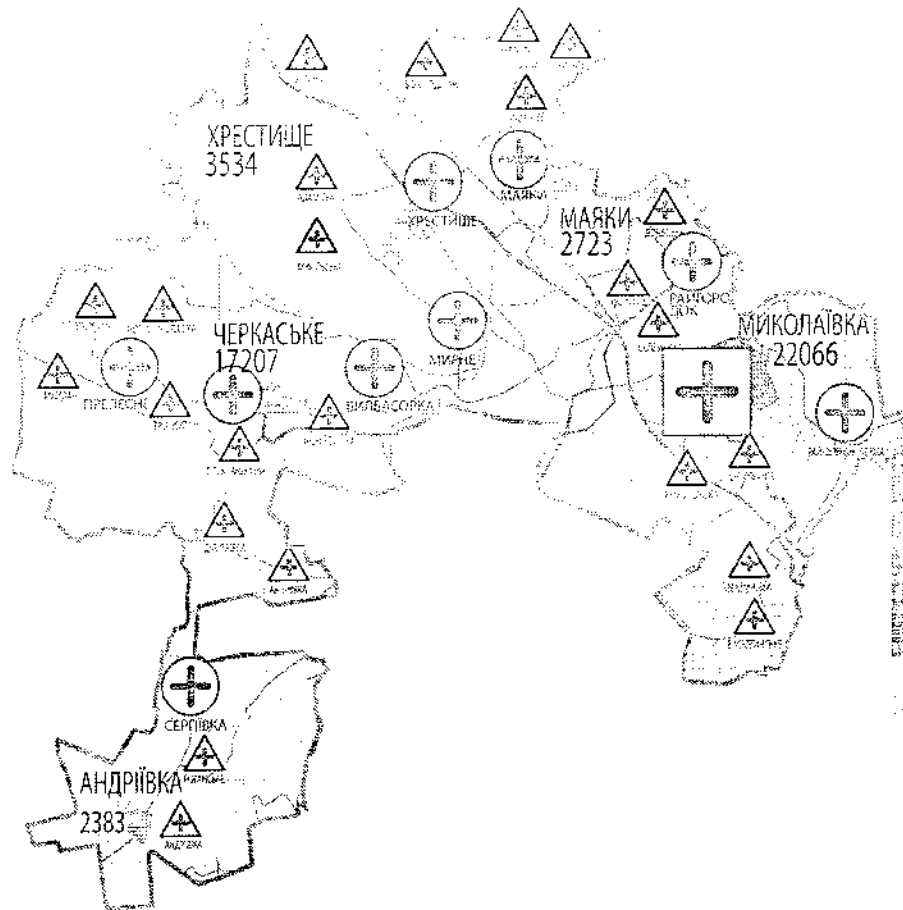
с. Сергіївка, с. Маяки, с. Прелесне, с. Мирне, с. Хрестище, с. Рай-Олександрівка, с. Билбасівка, сmt. Миколаївка, сmt. Черкаське, сmt. Райгородок

ФАПи та ФП

24

с. Андріївка, с. Новомиколаївка, с. Олександрівка, с. Троїцьке, с. Карпівка, с. Селезівка, с. Дмитрівка, с. Андріївка, с. Роганське, с. Микільське, с. Адамівка, с. Богородичне, с. Долина, с. Майдан, с. Привілля, с. Малинівка, с. Васютинське, с. Оріхуватка, с. Никонорівка, с. Сидорове, с. Тетянівка, с. Пришиб, с. Донецьке, с. Новоселівка

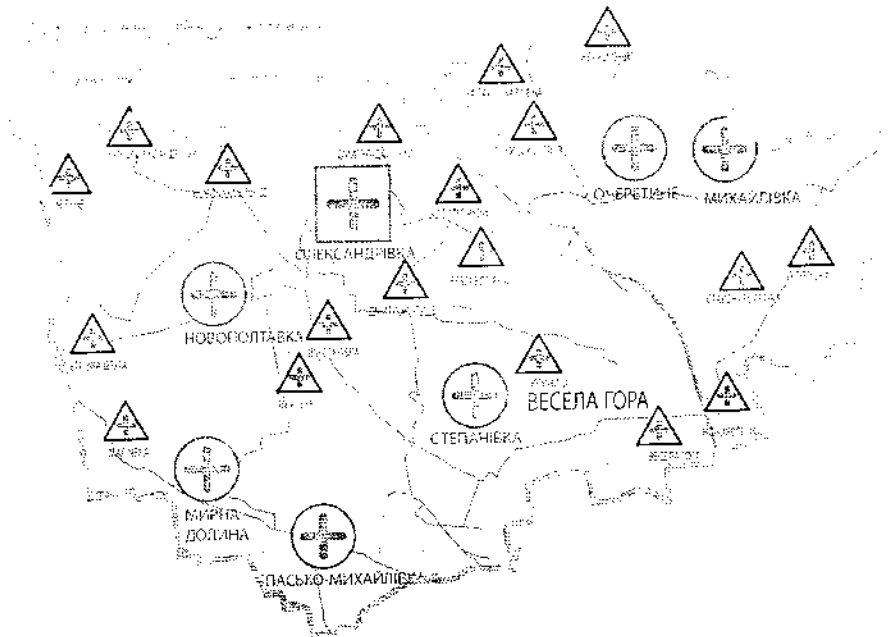
## Слов'янський район



№ п/п	Назва населеного пункту	Категорія населеного пункту	Кількість пунктів контролю
-------	-------------------------	-----------------------------	----------------------------

Всього населення	48	47913	
Центральна	15	22066	АГ(1),АМ(2), ПЗ(7)
ТД I порядку	23	20741	АМ(5),ПЗ(11)
ТД II порядку	10	5106	АМ(2),ПЗ(6)

# Олександрівський район



Всього населення	61	18600
------------------	----	-------

Всього населення

61

18600

ЦПМСД	1	с.мт. Олександрівка
Амбулаторії	7	с.мт. Олександрівка, с.Очеретине, с.Михайлівка, с.Мирна Долина, с.Спасько-Михайлівка, с. Степанівка, с. Новопоплавка
ФАПи та ФП	19	с. Некремене, с. Золоті Пруди, с. Запаро-Мар'ївка, с. Високопілля, с. Яківлівка, с. Старо-Варварівка, с. Мар'янка, с. Весела Гора, с. Ново-Явленка, с. Криниці, с. Шостаківка, с.Ново-Бахметієво, с.Беззаботівка, с. Новоолександрівка, с. Зелене, с. Дмитро-Дар'ївка, с. Іверське, с. Петрівка Друга, с. Дмитро-Коліно

ЦПМСД

1

с.мт. Олександрівка

Амбулаторії

7

с.мт. Олександрівка, с.Очеретине, с.Михайлівка, с.Мирна Долина, с.Спасько-Михайлівка, с. Степанівка, с. Новопоплавка

ФАПи та ФП

19

с. Некремене, с. Золоті Пруди, с. Запаро-Мар'ївка, с. Високопілля, с. Яківлівка, с. Старо-Варварівка, с. Мар'янка, с. Весела Гора, с. Ново-Явленка, с. Криниці, с. Шостаківка, с.Ново-Бахметієво, с.Беззаботівка, с. Новоолександрівка, с. Зелене, с. Дмитро-Дар'ївка, с. Іверське, с. Петрівка Друга, с. Дмитро-Коліно

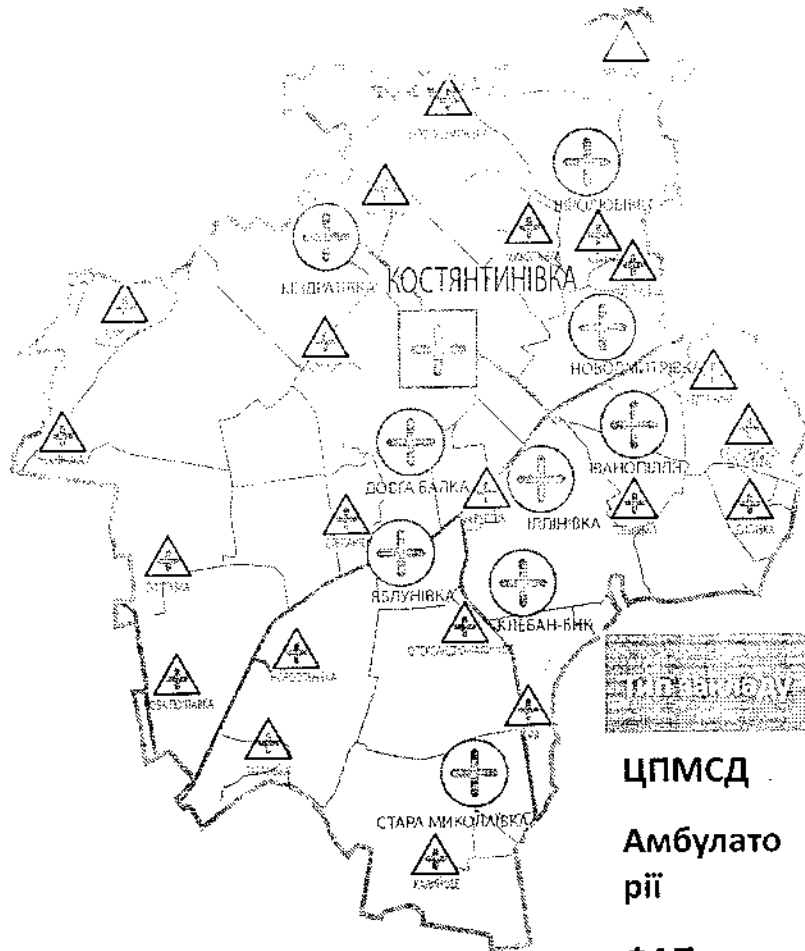
## Олександрівський район



Категорія	Кількість	Населення	Типи територій
Всього населення	61	18600	
Центральна	27	9476	АГ(1), АМ(1), ПЗ(9)
ТД I порядку	30	8411	АМ(5), ПЗ(8)
Периферий на ТД	4	713	ПЗ(2)

Всього населення	61	18600	
Центральна	27	9476	АГ(1), АМ(1), ПЗ(9)
ТД I порядку	30	8411	АМ(5), ПЗ(8)
Периферий на ТД	4	713	ПЗ(2)

# Костянтинівський район



Всього населення	60	18113
------------------	----	-------

Всього населення 60 18113

ЦПМСД	1	с-ще Клебан-Бик
Амбулаторія	9	с. Кіндратівка, с. Віролюбівка, с. Новодмитрівка, с. Довга Балка, с. Іванопілля, с. Іллінка, с. Стара Миколаївка, с. Яблунівка, Центральна амб.
ФАПи та ФП	22	с. Торське, с. Куртівка, с. Білокузьминівка, с. Марково, с. Бересток, с. Стінки, с. Миколаївка, с. Червоне, с. Степанівка, с. Миколайпілля, с. Софіївка, с. Новооленівка, с. Олександро-Калинове, с. Полтавка, с. Нова Полтавка, с. Тарасівка, с. Зоря, с. Калинове, с. Предтечине, с. Олександро-Шультине, с. Диліївка, с. Плещіївка

**ЦПМСД 1**

**с-ще Клебан-Бик**

**Амбулаторія 9**

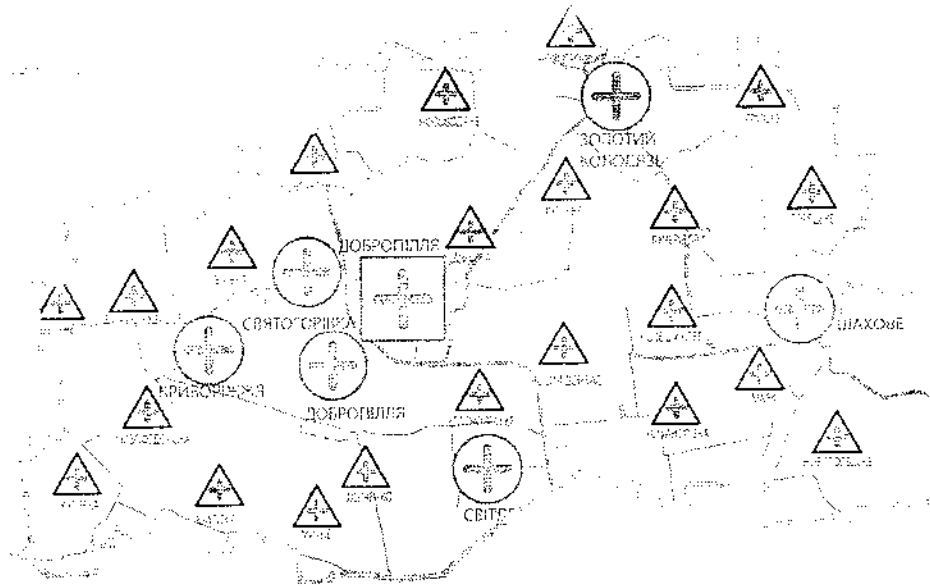
с. Кіндратівка, с. Віролюбівка, с. Новодмитрівка, с. Довга Балка, с. Іванопілля, с. Іллінка, с. Стара Миколаївка, с. Яблунівка, Центральна амб.

**ФАПи та ФП 22**

с. Торське, с. Куртівка, с. Білокузьминівка, с. Марково, с. Бересток, с. Стінки, с. Миколаївка, с. Червоне, с. Степанівка, с. Миколайпілля, с. Софіївка, с. Новооленівка, с. Олександро-Калинове, с. Полтавка, с. Нова Полтавка, с. Тарасівка, с. Зоря, с. Калинове, с. Предтечине, с. Олександро-Шультине, с. Диліївка, с. Плещіївка



# Добропільський район

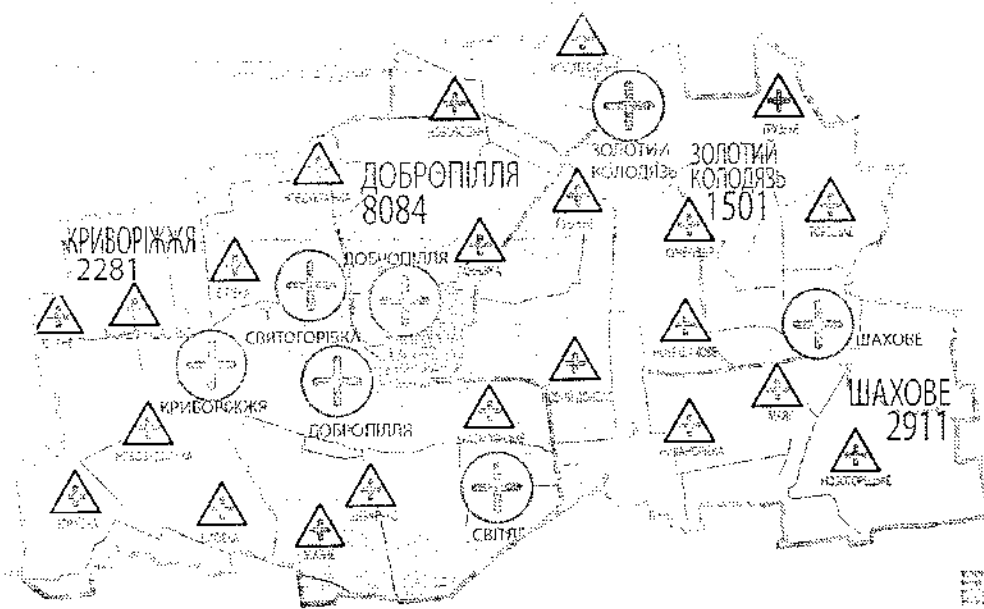


Всього населення 59 14777

ЦПМСД	Кількість	Адреса
-------	-----------	--------

<b>ЦПМСД</b>	<b>1</b>	<b>Добропілля</b>
<b>Амбулаторії</b>	<b>7</b>	Центральна (м.Добропілля), с.Добропілля, с.Золотий Колодязь, с.Шахове, с. Криворіжжя, с.Святогорівка, с.Світле
<b>ФАПи та ФП</b>	<b>22</b>	с.Новотроїцьке, с.Рубежане, с.Вівське, с.Новоукраїнка, с.Леніне, с.Зелене, с.Красноярьське, с.Новий Донбас, с.Шевченко, с.Завидо-Кудашево, с.Юрївка, с.Шилове, с.Грузьке, с.Кучерів'яр, с.Нововодяне, с.Ганнівка, с.Новифедорівка, с.Торецьке, с.Новоторецьке, с.Рози Люксембург, с.Маяки, с.Никанорівка

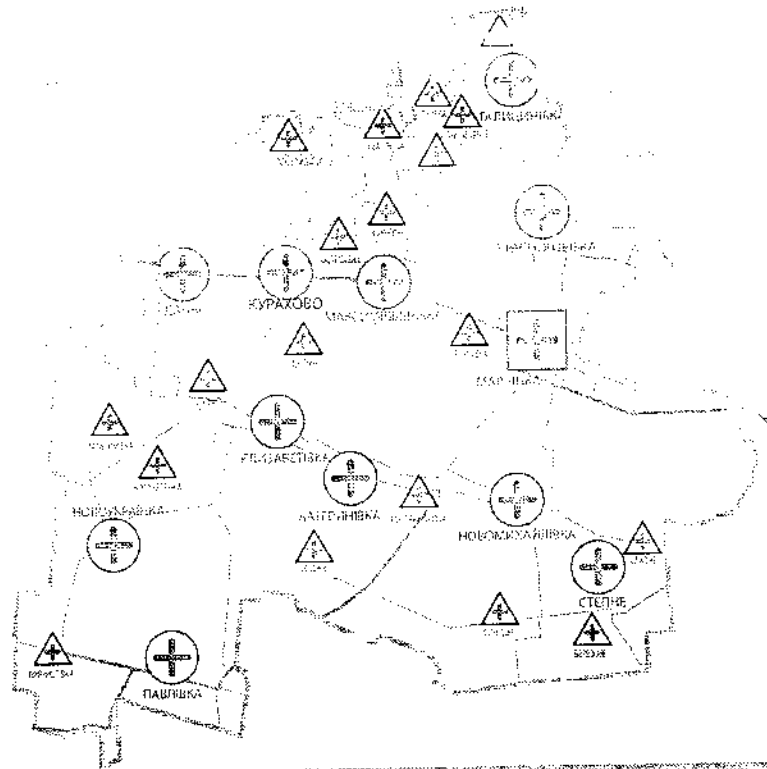
# Добропільський район



Категорія населення	Кількість населених пунктів	Кількість мешканців	Територіальна форма організації місцевої громади
---------------------	-----------------------------	---------------------	--

Всього населення	59	14777	
Центральна	28	8084	АМ(4), ПЗ(9)
ТД II порядку	31	6693	АМ(3), ПЗ(13)

# Мар'їнський район



Всього  
населення

53

70890

ЦПМСД

1

м. Мар'їнка

Амбулаторії

12

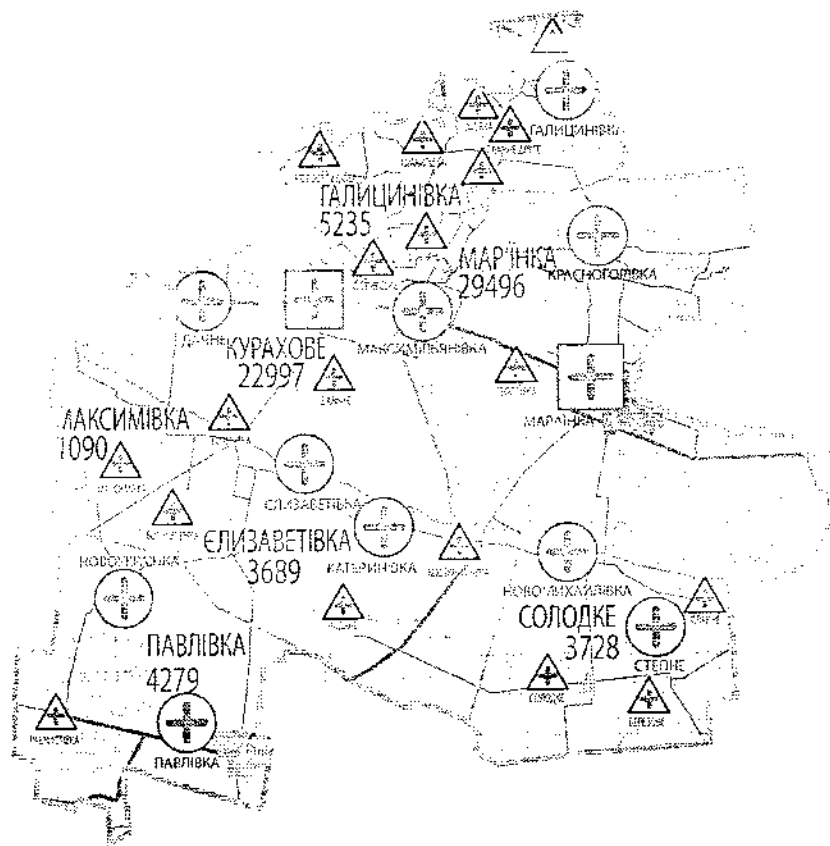
с. Галицинівка, с. Старомихайлівка, с. Новомихайлівка, с. Максимільянівка, с. Красногорівка, с. Олександрівка, с. Мар'їнка, с. Степне, с. Дачне, с. Павлівка, с. Новоукраїнка, с. Єлизаветівка, с. Катеринівка, м. Курахівка

ФАПи та ФП

19

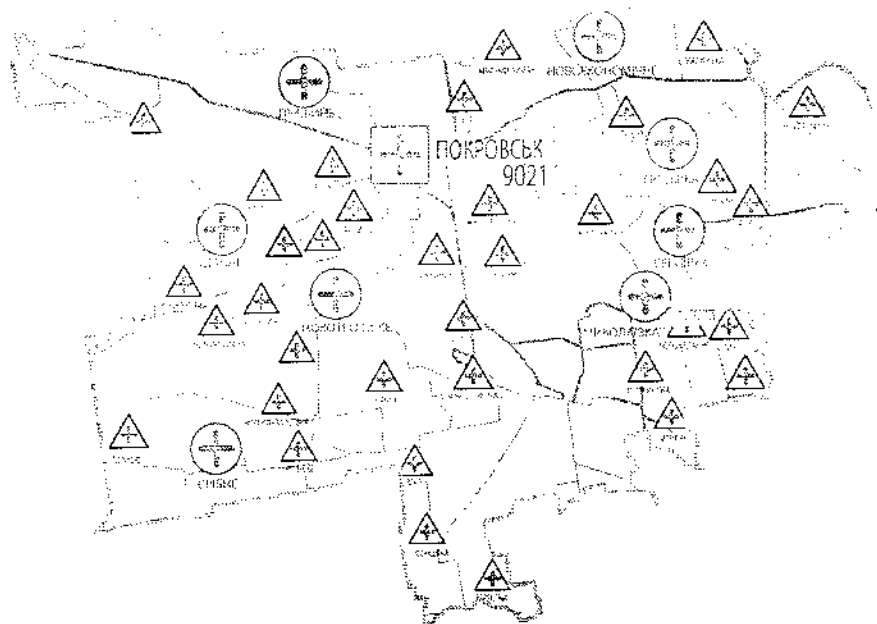
с. Пречистівка, с. Водяне, с. Костянтинівка, с. Славне, с. Желанне Друге, с. Зоряне, с. Карлівка, с. Лісівка, с. Дальне, с. Островського, с. Новоселидівка, с. Вовченка, с. Ізмайлівка, с. Березове, с. Солодке, с. Максимівка, с. Богоявленка, с. Успенівка, с. Георгіївка

# Мар'їнський район

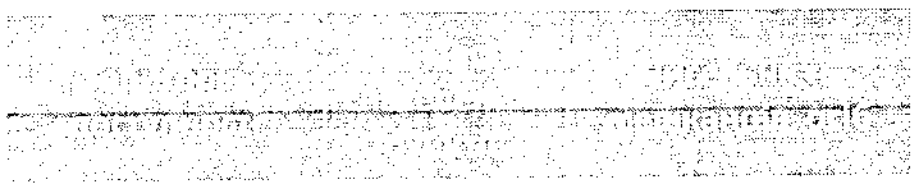


Категорія	Кількість	Населення	Склад
Всього населення	53	70890	
Центральна	7	29496	АГ(1), АМ(2), ПЗ(1)
ТД I порядку	35	39928	АГ(1), АМ(8), ПЗ(16)
Периферійна ТД	6	1090	ПЗ(2)


Всього населення	53	70890	
Центральна	7	29496	АГ(1), АМ(2), ПЗ(1)
ТД I порядку	35	39928	АГ(1), АМ(8), ПЗ(16)
Периферійна ТД	6	1090	ПЗ(2)



# Покровський район



Всього населення **98** **28618**



**ЦПМСД** **1**

## м. Покровськ

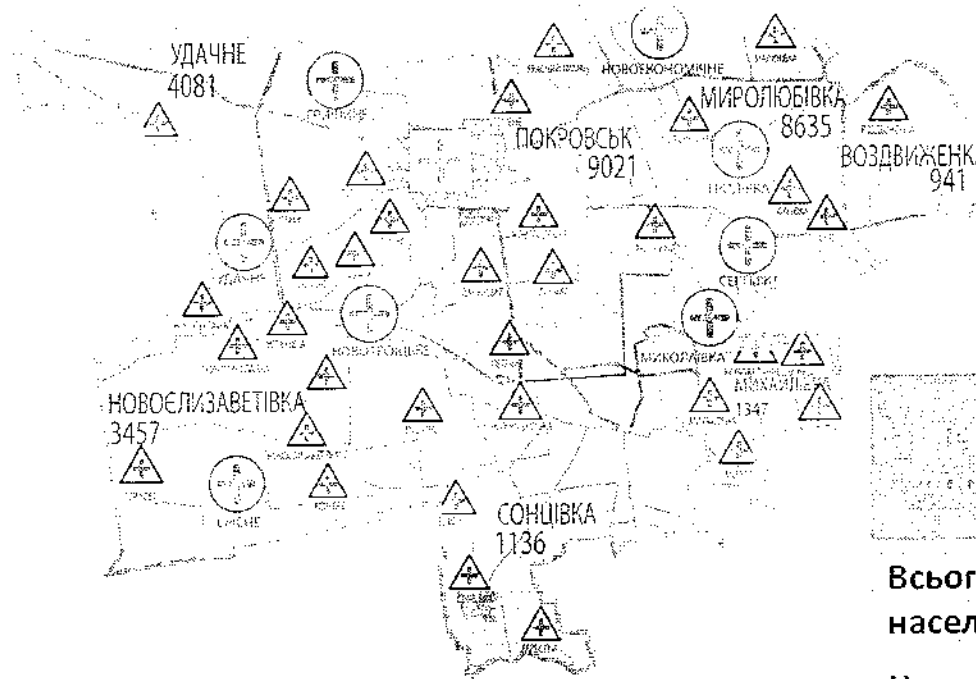
**Амбулаторії** **9**

м. Покровськ, смт. Гришине, с. Новоекономічне, с. Гродівка, с. Удачне, с. Сергіївка, с. Новотроїцьке, с. Миколаївка, с. Срібне.

**ФАПи та ФП** **34**

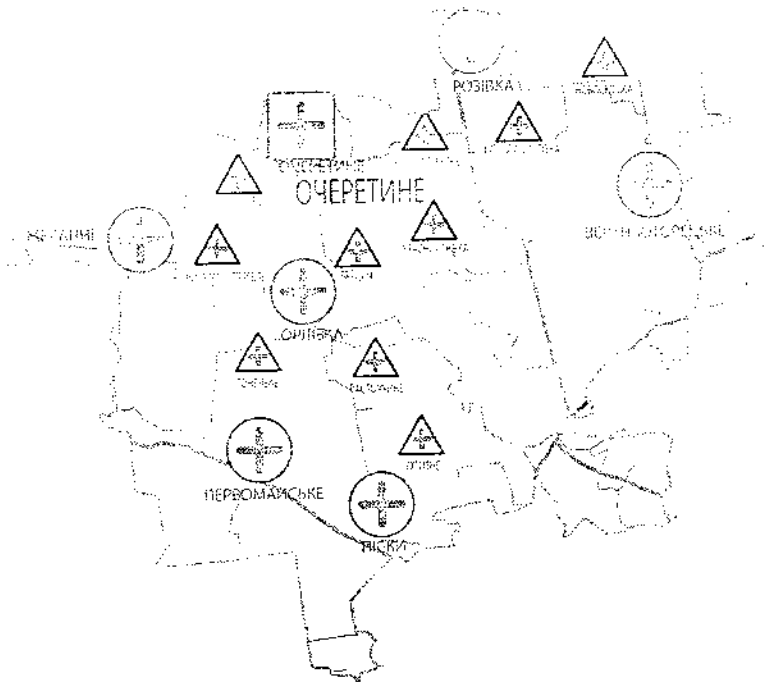
с. Солоне, с.Піщане, с. Звірове, с. Прогрес, с. Воздвиженівка, с. Малинівка, с. Красний лиман, с. Миролюбівка, с. Рівне, с.Красний Яр, с. Сергіївка, с.Іванівка, с. Новомиколаївка, с. Котлине, с.Перше Травня, с. Успенівка, с.Новоелізаветівка, с.Пушкіне, с.Петрівка, с.Новоолексіївка, с.Ясенове, с.Горіхове, с.Сонцівка, с.Берестки, с.Зоря, с.Михайлівка, с.Мемрик, с.Калинове, с.Птиче, с. Новосенгіївка, с.Новожеланне, с.Лисівка, с.Новопавлівка, с.Даченське

## Покровський район



Категорія	Кількість	Населення	Об'єкти
-----------	-----------	-----------	---------

Всього населення	98	28618	
Центральна	32	9021	АГ(1), АМ(2), ПЗ(11)
ТД I порядку	6	16173	АМ(5), ПЗ(14)
ТД II порядку	43	1347	АМ(1), ПЗ(5)
Периферийна ТД	17	2077	ПЗ(4)



## Ясинуватський район


Всього населення **38** **21136**

--	--	--

**ЦПМСД**

**с. Очеретине**

**Амбулаторії**

**7**

с. Очеретине, с. Желанне, с. Розівка, с. Верхньоторецьке, с. Орлівка, с. Первомайське, с. Піски

**ФАПи та ФП**

**10**

с.Новокаліново, с.Соловійово, с.Красногорівка, с.Опитне, с.Бердичі, с.Тоненьке, с.Ласточкино, с.Новоселівка-1, с.Новобахмутівка, с.Новоселівка-3

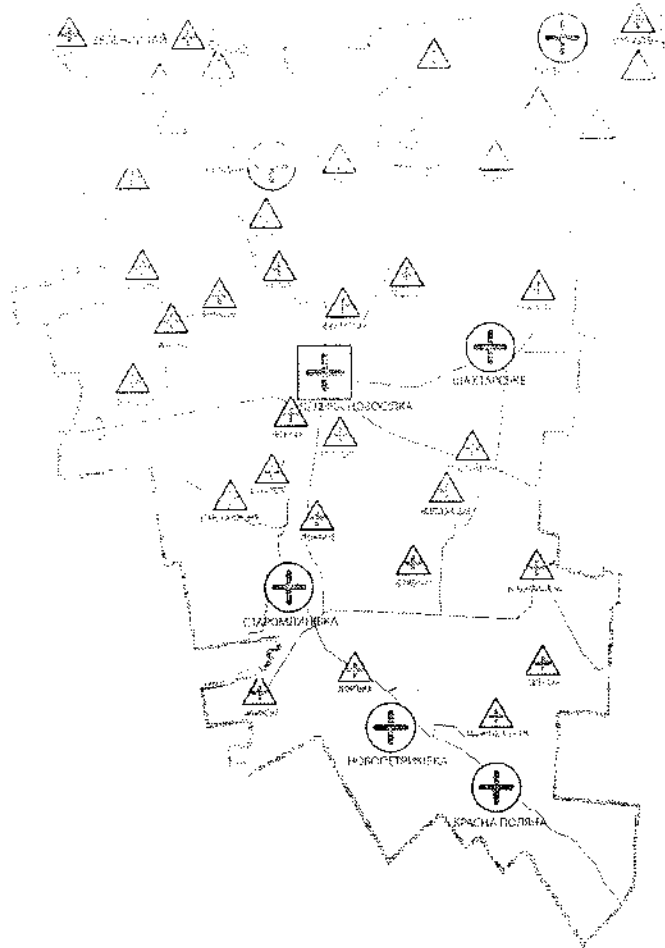
## Ясинуватський район



Категорія	Кількість	Населення	Склад
Всього населення	38	21136	
Центральна	14	7065	АГ(1), ПЗ(5)
ТД I порядку	15	11298	АМ(5), ПЗ(4)
ТД II порядку	9	2773	АМ(1), ПЗ(1)

Всього населення	38	21136	
Центральна	14	7065	АГ(1), ПЗ(5)
ТД I порядку	15	11298	АМ(5), ПЗ(4)
ТД II порядку	9	2773	АМ(1), ПЗ(1)

# Велико-Новосілівський район



Всього населення

67

39019

ЦПМСД

1

смт. Велика Новосілка

Амбулаторії

9

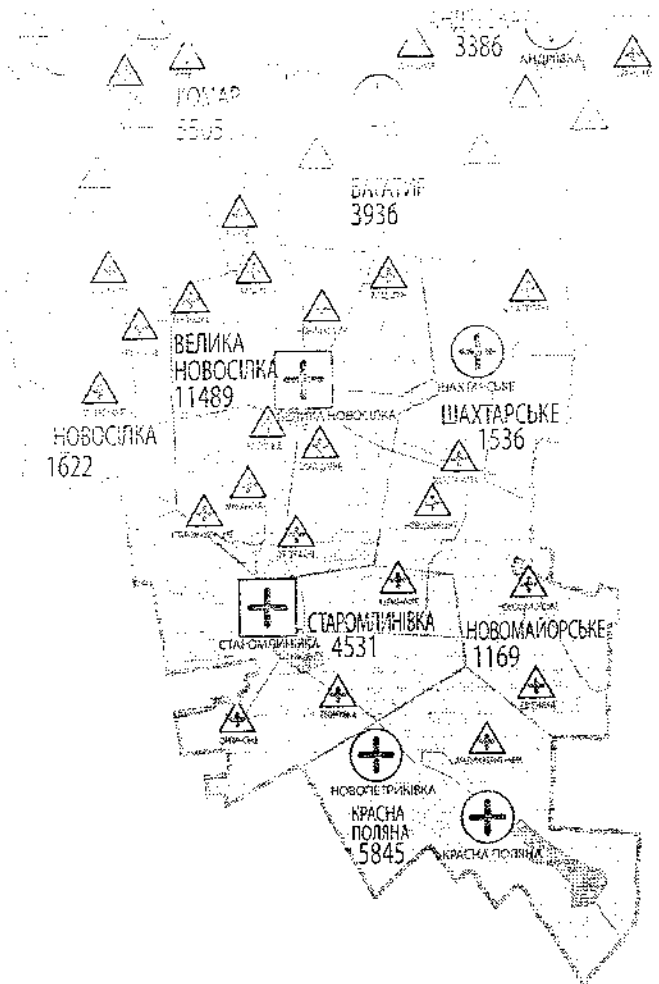
смт. Велико-Новосілка, с. Зелений Гай, с. Багатир, Андріївка, с. Шахтарське, с. Старомлинівка, с. Красна Поляна, с. Новопетриківка, с. Комар

ФАПи та ФП

35

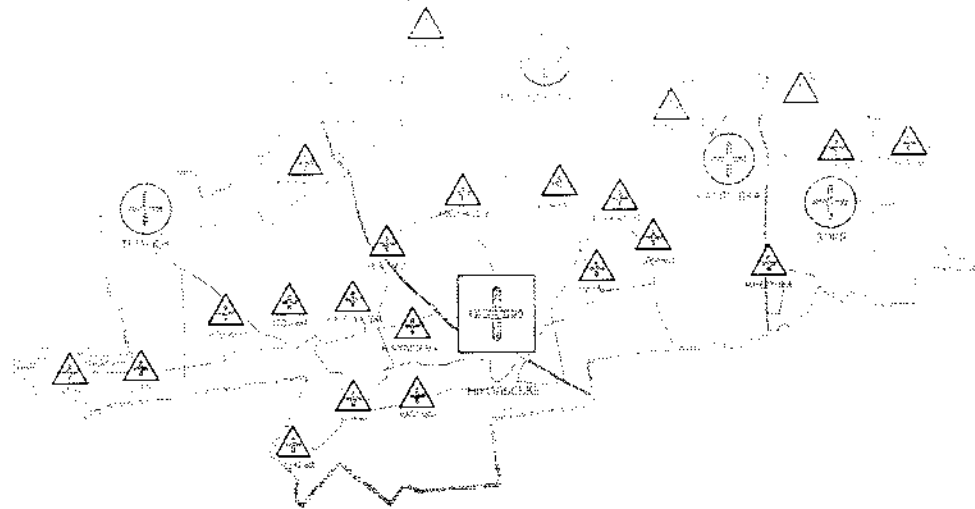
с. Скудное, с. Воскресенка, с. Петропавлівка, с. Шевченко, с. Олексіївка, с. Новий Комар, с. Керменчик, с. Нескучне, с. Євгенівка, с. Зелене Поле, с. Іскра, с. Костянтинопіль, с. Улакли, с. Розлів, с. Георгіївка, с. М. Керменчик, с. Новодонецьке, с. Новомайорське, с. Благодатне, с. Піддубне, с. Новохатське, с. Мирне, с. Роздольне, с. Отрадне, с. Веселе, с. Ялта, с. Старомайорське, с. Урожайне, с. Макарівка, с. Орліньське, с. Золота Ніва, с. Ясна Поляна, с. Бурлацьке, с. Привольне, с. Шевченко

## Велико-Новосілківський район



<b>Всього населення</b>	<b>67</b>	<b>39019</b>	
<b>Центральна ТД I порядку</b>	<b>14</b>	<b>11489</b>	<b>АГ(1), ПЗ(9)</b>
<b>Периферийна ТД</b>	<b>39</b>	<b>23203</b>	<b>АГ(1), АМ(6), ПЗ(18)</b>
	<b>14</b>	<b>4327</b>	<b>АМ(1), ПЗ(8)</b>

# Нікольський район



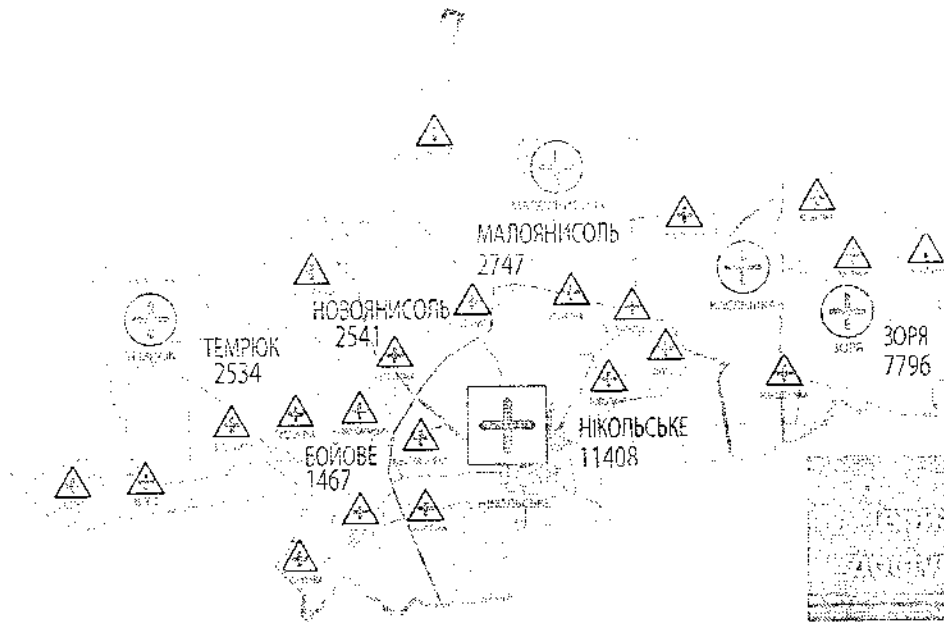
Всього населення 28493

Всього населення 43 28493

ЦПМСД	Амбулаторії	ФАП та ФП
-------	-------------	-----------

<b>ЦПМСД</b>	<b>1</b>	<b>с.м.т. Нікольське</b>
<b>Амбулаторії</b>	<b>5</b>	с.м.т. Нікольське, с. Темрюк, с.Малоянісоль, с. Касянівка, с. Зоря
<b>ФАПи та ФП</b>	<b>22</b>	с.Новокрасівка, с.Зелений Яр, с.Кирилівка, с.Федорівка, с.Келерівка, с.Кременівка, с.Кальчик, с.Македонівка, с.Тополине, с.Шевченко, с.Первомайське, с. Криничне, с.Новоянісоль, с.Новороманівка, с.Труженка, с. Веселе, с.Садове, с.Республіка, с.Малинівка, с.Новогригорівка, с.Суженка, с.Бойове

# Нікольський район



Категорія	Кількість	Населення	Склад
Всього населення	43	28493	
Центральна	9	11408	АГ(1), ПЗ(6)
ТД I порядку	14	7796	АМ(2), ПЗ(5)
ТД II порядку	13	5075	АМ(2), ПЗ(7)
Периферійна	7	4214	ПЗ(4)

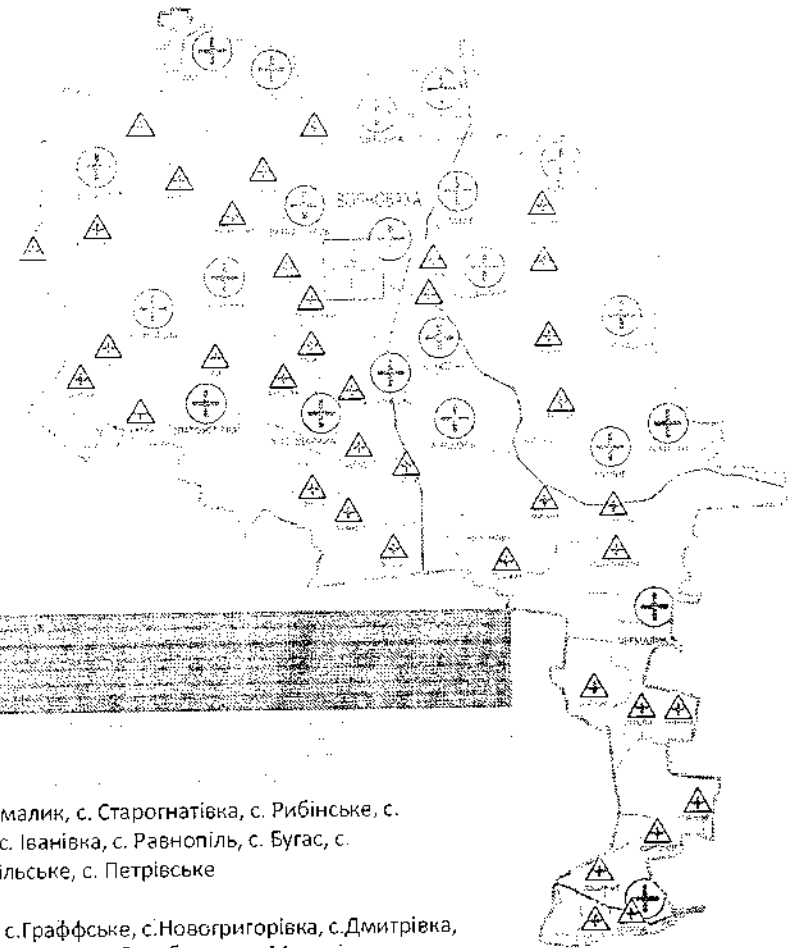
Всього населення	43	28493	
Центральна	9	11408	АГ(1), ПЗ(6)
ТД I порядку	14	7796	АМ(2), ПЗ(5)
ТД II порядку	13	5075	АМ(2), ПЗ(7)
Периферійна	7	4214	ПЗ(4)

# Волноваський район

Всього  
населення

94

93285



Категорія медичних закладів	Кількість	Назва медичного закладу
-----------------------------	-----------	-------------------------

ЦПМСД

1

м. Волноваха

Амбулаторії

23

м. Волноваха, с. Микільське, с. Широкіне, с. Мирне, с. Гранітне, с. Чермалик, с. Старогнатівка, с. Рибінське, с. Анадоль, с. Донське, с. Свободне, с. Хлібодарівка, с. Златоустівка, с. Іванівка, с. Равнопіль, с. Бугас, с. Валеріанівка, с. Ольгінка, с. Новотроїцьке, с. Володимирівка, с. Микільське, с. Петрівське

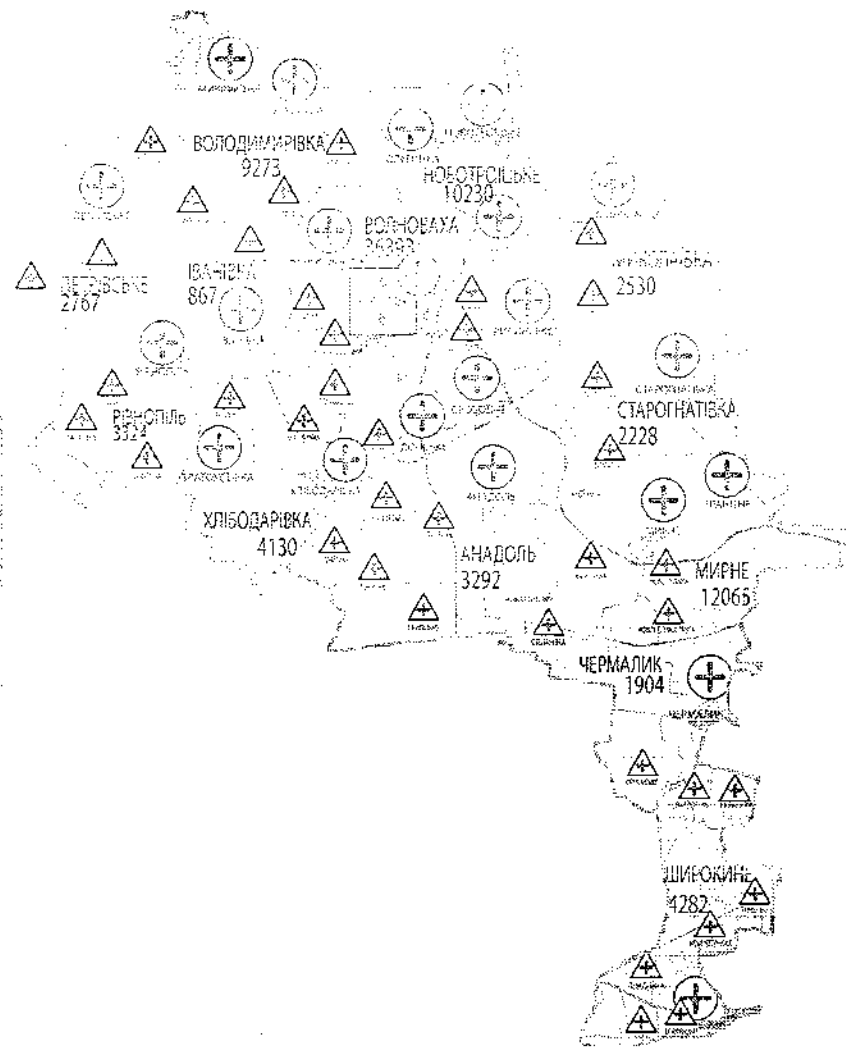
ФАПи та ФП

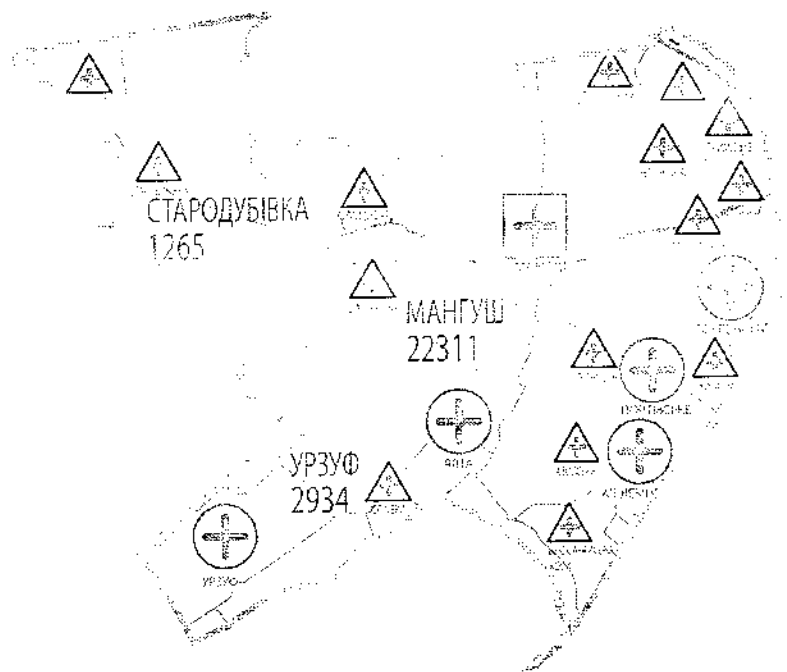
39

с. Привольне, с. Сонячне, с. Полкове, с. Кирилівка, с. Ново- Андріївка, с. Граффське, с.Новогригорівка, с. Дмитрівка, с.Стрітенка, с.Зачатівка, ст.Зачатівка, с.Вольне, с.Трудове, с.Діанівка, с.Затишне, с.Голубицьке, с.Малинівка, с.Калинове, с.Новогнатівка, с.Єгорівка, с.Степне, с.Кропівницьке, с.Ближнє, с.Трудівське, с.Прохорівка, с.Благодатне, с. Бахчовик, с. Кам'янка, с. Новоселівка 2, с. Новоселівка, с. Степанівка, с. Орловське, с. Калинівка, с. Лебединське, с. Сопине, с. Бердянське, с. Заїченко, с. Комінтерново, с. Павлопіль

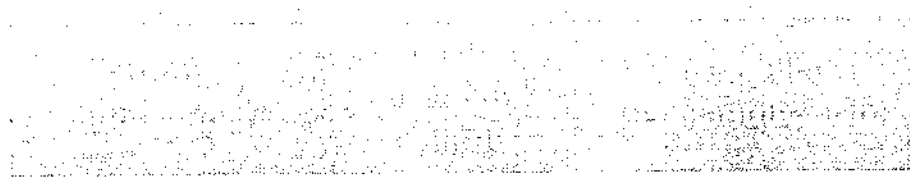
# Волноваський район

Категорія	Кількість	Населення	Об'єкти
Всього населення	94	93285	
Центральна	20	36393	АГ(1), АМ(6), ПЗ(7)
ТД I порядку	44	43304	АМ(10), ПЗ(17)
ТД II порядку	26	10817	АМ(5), ПЗ(13)
Периферійна ТД	4	2771	АМ(1), ПЗ(2)





## Мангушський район

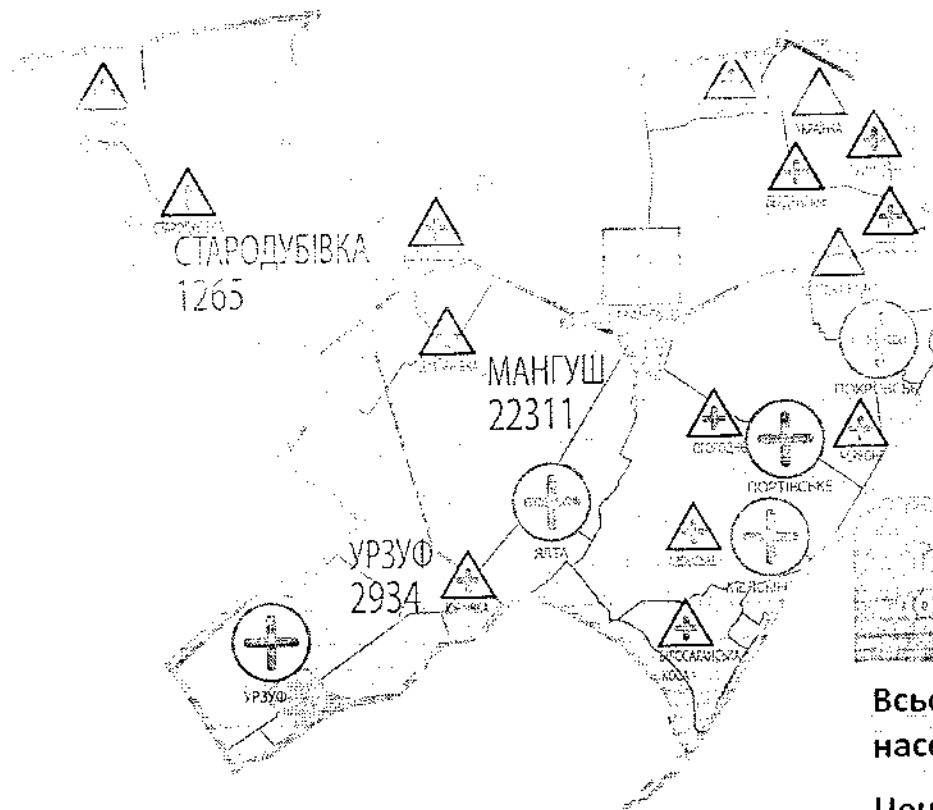


Всього населення 26 26510



ЦПМСД	1	сmt. Мангуш
Амбулаторії	6	сmt. Мангуш, сmt. Ялта, сmt. Урзуф, сmt. Мелекино, сmt. Покровське, сmt. Портівське
ФАПи та ФП	15	с. Азовське, с. Бердянськ, с. Камишувате, с. Захарівка, с. Юр'ївка, с. Білосарай, с. Огородне, с. Українське, с. Примиське, с. Червоне, с. Стародубівка, с. Широка Балка, с. Приазовське, с. Дем'янівка, с. Агробаза

# Мангушський район



Категорія	Кількість	Населення	Типи ТД
Всього населення	26	26510	
Центральна	21	22311	АГ(1), АМ(4), ПЗ(12)
ТД II порядку	3	2934	АМ(1), ПЗ(1)
Периферійна ТД	2	1265	ПЗ (2)

Всього населення	26	26510	
Центральна	21	22311	АГ(1), АМ(4), ПЗ(12)
ТД II порядку	3	2934	АМ(1), ПЗ(1)
Периферійна ТД	2	1265	ПЗ (2)