



УКРАЇНА

**ДОНЕЦЬКА ОБЛАСНА ДЕРЖАВНА АДМІНІСТРАЦІЯ
ДОНЕЦЬКА ОБЛАСНА ВІЙСЬКОВО-ЦИВІЛЬНА АДМІНІСТРАЦІЯ
РОЗПОРЯДЖЕННЯ
ГОЛОВИ ОБЛАСНОЇ ДЕРЖАВНОЇ АДМІНІСТРАЦІЇ
КЕРІВНИКА ОБЛАСНОЇ ВІЙСЬКОВО-ЦИВІЛЬНОЇ АДМІНІСТРАЦІЇ**

Від 14.07.2017 № 806
м. Краматорськ

Про внесення змін до
Перспективного плану
формування територій громад
Донецької області

Керуючись законами України «Про місцеві державні адміністрації», «Про військово-цивільні адміністрації», «Про добровільне об'єднання територіальних громад», постановою Кабінету Міністрів України від 08 квітня 2015 року № 214 «Про затвердження Методики формування спроможних територіальних громад» (із змінами), з метою підтримки і стимулювання добровільного об'єднання територіальних громад сіл, селищ, міст:

1. Внести зміни до Перспективного плану формування територій громад Донецької області, схваленого розпорядженням голови облдержадміністрації, керівника обласної військово-цивільної адміністрації від 29 травня 2015 року № 230 (далі – Перспективний план), схваливши його у новій редакції (додається).

2. Департаменту інформаційної та внутрішньої політики облдержадміністрації (Биченко) забезпечити:

1) направлення Перспективного плану для затвердження Кабінетом Міністрів України у строк до 17 липня 2017 року;

2) доведення цього розпорядження до відома райдержадміністрацій та міських рад для врахування при реалізації положень Закону України «Про добровільне об'єднання територіальних громад».

3. Визнати таким, що втратило чинність, розпорядження голови облдержадміністрації, керівника обласної військово-цивільної адміністрації від 25 січня 2017 року № 60 «Про внесення змін до Перспективного плану формування територій громад Донецької області».

4. Координацію роботи з виконання цього розпорядження покласти на департамент інформаційної та внутрішньої політики облдержадміністрації, контроль залишаю за собою.

Голова облдержадміністрації,
керівник обласної військової
цивільної адміністрації



П.І. Жебрівський

ПОЯСНЮВАЛЬНА ЗАПИСКА

до проекту розпорядження голови облдержадміністрації,
керівника обласної військово-цивільної адміністрації

«Про внесення змін до Перспективного плану формування територій громад Донецької області»

1. Обґрунтування необхідності прийняття розпорядження

Необхідність прийняття полягає у впровадженні Концепції реформування місцевого самоврядування та територіальної організації влади в Україні, затвердженої розпорядженням Кабінету Міністрів України від 01 квітня 2014 року № 333-р, на виконання постанови Кабінету Міністрів України від 08 квітня 2015 року № 214 «Про затвердження Методики формування спроможних територіальних громад», з метою підтримки і стимулювання добровільного об'єднання територіальних громад сіл, селищ, міст, для удосконалення Перспективного плану формування територій громад Донецької області, схваленого розпорядженням голови облдержадміністрації, керівника обласної військово-цивільної адміністрації від 29 травня 2015 року № 230 (із змінами), а також для забезпечення переходу бюджетів об'єднаних територіальних громад, що створюються згідно із законом та Перспективним планом формування територій громад Донецької області, на прямі міжбюджетні відносини з державним бюджетом України.

2. Мета і шляхи реалізації розпорядження

Розпорядження приймається з метою створення потужних, самодостатніх, спроможних територіальних громад у Донецькій області і передбачає схвалення Перспективного плану формування територій громад Донецької області у новій редакції.

3. Правові аспекти

Проект розпорядження розроблено відповідно до:

Конституції України;

Закону України «Про місцеві державні адміністрації»;

Закону України «Про військово-цивільні адміністрації»;

Закону України «Про добровільне об'єднання територіальних громад»;

Розпорядження Кабінету Міністрів України від 01 квітня 2014 року № 333-р «Про схвалення Концепції реформування місцевого самоврядування та територіальної організації влади в Україні»;

Постанови Кабінету Міністрів України від 08 квітня 2015 року № 214 «Про затвердження Методики формування спроможних територіальних громад»;

Розпорядження Кабінету Міністрів України від 22 вересня 2016 року № 688-р «Деякі питання реалізації Концепції реформування місцевого самоврядування та територіальної організації влади в Україні».

4. Фінансово-економічне обґрунтування

Реалізація проекту розпорядження не потребує додаткових матеріальних та інших витрат.

5. Позиція заінтересованих органів

Проект розпорядження погоджений із заінтересованими органами.

6. Регіональний аспект

Прийняття розпорядження сприятиме формуванню спроможних територіальних громад.

6¹. Запобігання дискримінації

В проекті розпорядження відсутні положення, які містять ознаки дискримінації. Громадська антидискримінаційна експертиза не проводилась.

7. Запобігання корупції

В проекті розпорядження відсутні правила та процедури, які можуть містити ризики вчинення корупційних правопорушень. Проект акта не потребує проведення громадської антикорупційної процедури.

8. Громадське обговорення

Проект розпорядження не потребує проведення консультацій з громадськістю.

9. Позиція соціальних партнерів

Проект розпорядження не стосується соціально-трудової сфери.

10. Оцінка регуляторного впливу

Проект не є регуляторним актом.

10¹. Вплив реалізації проекту на ринок праці

Проект розпорядження не впливає на ринок праці України

11. Прогноз результатів

Прийняття розпорядження сприятиме підтримці і стимулюванню добровільному об'єднанню потужних, самодостатніх, спроможних територіальних громад сіл, селищ, міст згідно Перспективного плану формування територій громад Донецької області.

Заступник голови
облдержадміністрації

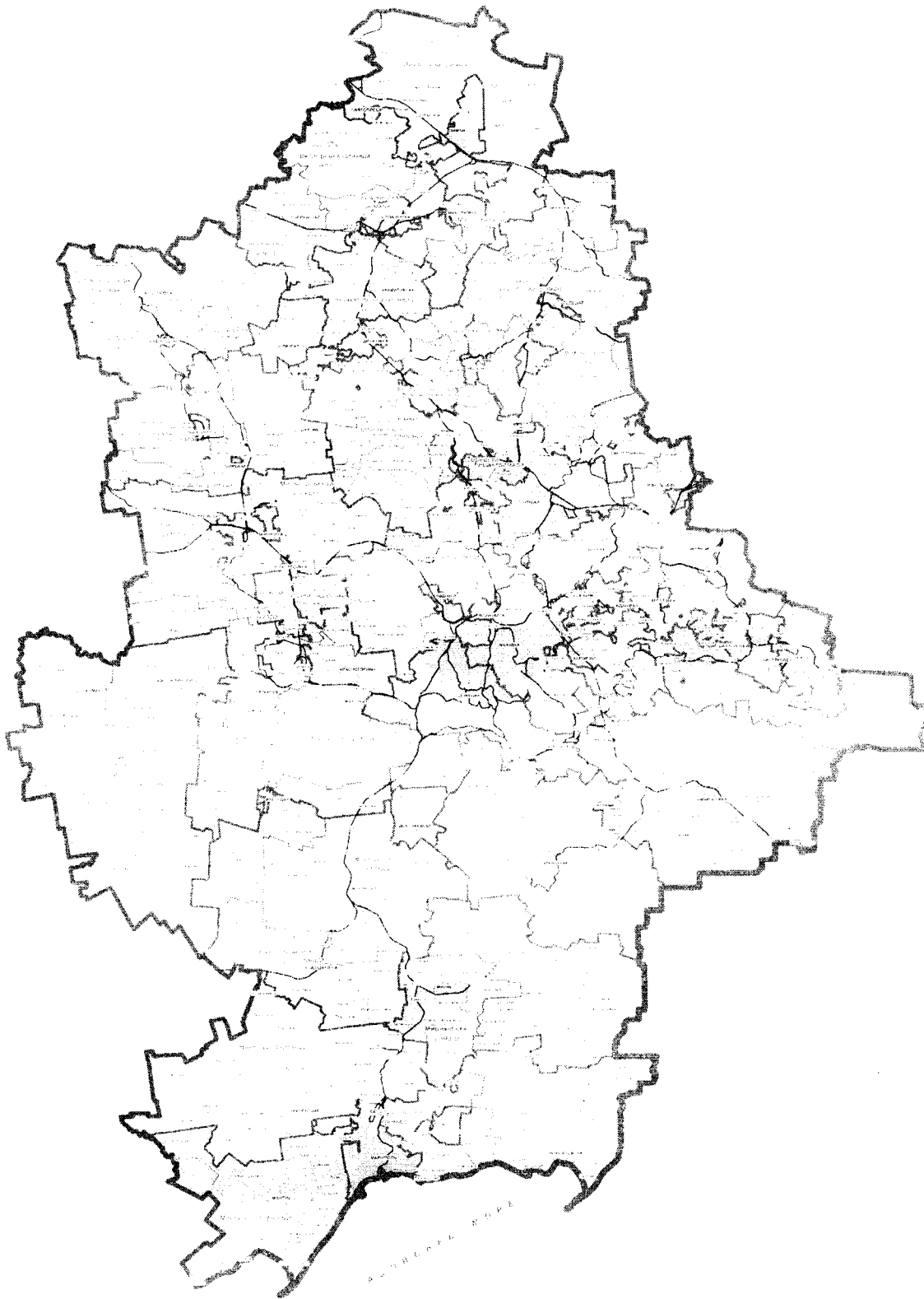


В.О. Лаврик













« 12 »  2017 року

ДОНЕЦЬКА ОБЛАСТЬ
ПЕРСПЕКТИВНИЙ ПЛАН ФОРМУВАННЯ ТЕРИТОРІЙ ГРОМАД

Затверджено
розпорядженням Кабінету Міністрів України
від _____ № _____



Умовні позначення

-  Територія області України
-  Межі районів
-  Межі сільських та міських центрів об'єднаних територіальних громад
-  Межі громад
-  Межі міських, селищних та сільських рад
-  Міста
-  Сільські місцеві ради
-  Сільради
-  Центри громад
-  Територія, де не сформовано територіальні громади відповідно до Закону
-  Залізниця
-  Автомобільні дороги

Масштаб: 1 : 500 000

1. Перелік спроможних територіальних громад Донецької області

№/п	Найменування територіальної громади	Код населеного пункту – адміністративного центру територіальної громади з КОАТУУ	Найменування населеного пункту – адміністративного центру територіальної громади	Найменування територіальних громад, що входять до складу спроможної територіальної громади	Найменування району чи міста обласного значення, до якого входить адміністративний центр територіальної громади
1.	Лиманська	1413300000	м. Лиман	Лиманська Ямпільська Дробинська Кіровська Новоселівська Ярівська Рубцівська Коровоярська Яцьківська Рідкодубівська Шандриголівська Криволуцька Тернівська	м. Лиман
2.	Миколаївська	1424210800	м. Миколаївка	Миколаївська Рай-Олександрівська Малинівська	Слов'янський район
3.	Слов'янська	1414100000	м. Слов'янськ	Слов'янська Андріївська Мирненська Билбасівська	м. Слов'янськ
4.	Святогірська	1414170500	м. Святогірськ	Святогірська Маяківська Хрестиненська Долинська	Слов'янський район
5.	Черкаська	1424256500	смт Черкаське	Черкаська Олександрівська Привільська Прелесненська	Слов'янський район
6.	Андріївська	1424280501	с. Андріївка	Андріївська Сергіївська	Слов'янський район
7.	Краматорська	1412900000	м. Краматорськ	Краматорська Біленківська Красногорська Шабельківська Ясногірська Дмитрівська	м. Краматорськ
8.	Дружківська	1411700000	м. Дружківка	Дружківська	м. Дружківка

N/ п	Назва територіальної громади	Код населеного пункту адміністративного центру територіальної громади з КОАТУУ	Назва населеного пункту адміністративного центру територіальної громади	Назви територіальних громад, що входять до складу спроможної територіальної громади	Назва району чи міста обласного значення, до якого входить адміністративний центр територіальної громади
				Олексієво-Дружківська Миколаївська Торська Білокузьминівська Кіндратівська Софіївська Райська	
9.	Костянтинівська	1412600000	м. Костянтинівка	Костянтинівська Віролюбівська Іванопільська Новодмитрівська	м. Костянтинівка
10.	Іллінівська	1422482701	с. Іллінівка	Іллінівська Зорянська Артемівська Новополтавська Олександро-Калинівська Правдівська Полтавська Тарасівська Катеринівська	Костянтинівський район
11.	Торецька	1411200000	м. Торецьк	Торецька Залізна Північна Новгородська Щербинівська	м. Торецьк

N/ п	Найменування територіальної громади	Код населеного пункту — адміністративного центру територіальної громади з КОАТУУ	Найменування населеного пункту — адміністративного центру територіальної громади	Найменування територіальних громад, що входять до складу спроможної територіальної громади	Найменування району чи міста обласного значення, до якого входить адміністративний центр територіальної громади
12.	Очеретинська	142555900	смт Очеретине	Очеретинська Красногорівська Соловійовська Новобахмутівська Желаннівська Новоселівська Перша Первомайська Пісківська Орлівська Верхньоторецька Олександропільська Спартаківська	Ясинуватський район
13.	Сіверська	1420910400	м. Сіверськ	Сіверська Дронівська Серебрянська Різниківська	Бахмутський район
14.	Соледарська	1420910800	м. Соледар	Соледарська Міньківська Васюківська Роздолівська Парасковіївська Бахмутська Володимирівська Никифорівська Яковлівська Берестівська	Бахмутський район
15.	Часовоярська	1420911000	м. Часів Яр	Часовоярська Марківська Калинівська Предтечинська Миколаївська	Бахмутський район
16.	Бахмутська	1410300000	м. Бахмут	Бахмутська Іванівська Опитненська Зайцівська Покровська Клинівська	м. Бахмут
17.	Світлодарська	1420910600	м. Світлодарськ	Світлодарська	Бахмутський

№/п	Найменування територіальної громади	Код населеного пункту — адміністративного центру територіальної громади згідно з КОАТУУ	Найменування населеного пункту — адміністративного центру територіальної громади	Найменування територіальних громад, що входять до складу спроможної територіальної громади	Найменування району чи міста обласного значення, до якого входить адміністративний центр територіальної громади
				Кодемська Новолуганська Луганська Миронівська	район
18.	Олександрівська	1420355100	смт Олександрівка	Олександрівська Петрівська Друга Новоолександрівська Мирнодолинська Очеретинська Беззаботівська Високопільська Золотопрудська Михайлівська Некременська Староварварівська	Олександрівський район
19.	Новодонецька	1411545600	смт Новодонецьке	Новодонецька Іверська Степанівська Криничанська Веселогірська Спасько-Михайлівська	Олександрівський район
20.	Білозерська	1411570500	м. Білозерське	Білозерська Нововодянська	Добропільський район
21.	Добропільська	1411500000	м. Добропілля	Добропільська Ганнівська Добропільська Криворізька Святогорівська	м. Добропілля
22.	Білицька	1411570300	м. Білицьке	Білицька Світлівська Шилівська	Добропільський район
23.	Шахівська	1422087701	с. Шахове	Шахівська Никанорівська Новоторецька Золотоколядзька	Добропільський район
24.	Покровська	1413200000	м. Покровськ	Покровська Гришинська	м. Покровськ

№/п	Найменування територіальної громади	Код населеного пункту адміністративного центру територіальної громади з КОАТУУ	Найменування населеного пункту адміністративного центру територіальної громади	Найменування територіальних громад, що входять до складу спроможної територіальної громади	Найменування району чи міста обласного значення, до якого входить адміністративний центр територіальної громади
25.	Мирноградська	1411300000	м. Мирноград	Удаченська Першотравнева Новотроїцька Піщанська Лисівська Шевченківська Мирноградська Родинська Рівненська Новоекономічна Гродівська Матинівська Миролобівська Новоолександрівська Іванівська	м. Мирноград
26.	Селидівська	1413800000	м. Селидове	Селидівська Цукуринська Українська Петрівська	м. Селидове
27.	Новгородівська	1413600000	м. Новгородівка	Новгородівська Миколаївська Михайлівська Галицинівська	м. Новгородівка
28.	Мангушська	1423955100	смт Мангуш	Селидівська Мангушська Стародубівська Комишуватська Бердянська Покровська Мелекінська Ялтинська Урзуфська	Мангушський район
29.	Нікольська	1421755100	смт Нікольське	Нікольська Бойвська Зеленоярська Темрюцька Республіканська Новокраснівська Малоянісолзьська	Нікольський район

N/ п	Найменування територіальної громади	Код населеного пункту адміністративного центру територіальної громади з КОАТУУ	Найменування населеного пункту адміністративного центру територіальної громади	Найменування територіальних громад, що входять до складу спроможної територіальної громади	Найменування району чи міста обласного значення, до якого входить адміністративний центр територіальної громади
30.	Маріупольська	1412300000	м. Маріуполь	Тополинська Касянівська Кальчицька Зорянська Маріупольська Сарганська Старо-Кримська Талаківська Лебединська Широкинська Павлопільська Комінтернівська	м. Маріуполь
31.	Мирненська	1421556600	смт Мирне	Мирненська Андріївська Гранітненська Новоселівська Чермалницька	Волноваський район
32.	Хлібодарівська	1421588001	с. Хлібодарівка	Хлібодарівська Златоустівська Зачатівська Рівнопільська Калинівська Діанівська Сонячна Анадольська Привільненська Новоолексіївська Вільненська	Волноваський район
33.	Волноваська	1421510100	м. Волноваха	Волноваська Іванівська Валер'янівська Новоандріївська Благодатненська Ольгинська Новотроїцька Бугаська Миколаївська Рибинська Дмитрівська	Волноваський район

N/ п	Назва територіальної громади	Код населеного пункту — адміністративного центру територіальної громади з КОАТУУ	Назва населеного пункту — адміністративного центру територіальної громади	Назви територіальних громад, що входять до складу спроможної територіальної громади	Назва району чи міста обласного значення, до якого входить адміністративний центр територіальної громади
				Свободненська Донська Стрітенська Прохорівська Старогнатівська	
34.	Великоновосілківська	1421255100	смт Велика Новосілка	Великоновосілківська Шахтарська Старомайорська Старомлинівська Керменчицька Зеленопільська Краснополянська Свєнівська Новопетриківська	Великоновосілківський район
35.	Костянтинопільська	1421282700	с. Костянтинопіль	Костянтинопільська Багатирська Роздольненська Львівська Срібненська Новоєлизаветівська	Великоновосілківський район
36.	Комарська	1421282400	с. Комар	Комарська Іскрівська Піддубненська Шевченківська	Великоновосілківський район
37.	Вугледарська	1414800000	м. Вугледар	Вугледарська Павлівська Богоявленська Новоукраїнська Сторівська Микільська Володимирівська Степненська Петрівська Степнянська	м. Вугледар

N/ п	Назва територіальної громади	Код населеного пункту адміністративного центру територіальної громади з КОАТУУ	Назва населеного пункту адміністративного центру територіальної громади	Назви територіальних громад, що входять до складу спроможної територіальної громади	Назва району чи міста обласного значення, до якого входить адміністративний центр територіальної громади
38.	Мар'їнська	1423310100	м. Мар'їнка	Мар'їнська Красногорівська Зорянська Максимільянівська Слизаветівська Катеринівська Костянтинівська Новомихайлівська Луганська	Мар'їнський район
39.	Курахівська	1423310600	м. Курахово	Курахівська Гірницька Курахівська Дачненська Успенівська Новоселидівська Сонцівська	Мар'їнський район

СХВАЛЕНО

Розпорядження голови
облдержадміністрації,
керівника обласної військово-
цивільної адміністрації
29 травня 2015 року № 230
(в редакції розпорядження
голови облдержадміністрації,
керівника обласної військово-
цивільної адміністрації
від 14.07.2017 № 806)

**Перспективний план
формування територій громад
Донецької області
(нова редакція)**

1. Лиманська міська об'єднана територіальна громада

ПАСПОРТ
Лиманської міської об'єднаної територіальної громади
(центр – місто Лиман)

№ з/п	Найменування показника	Значення показника
1.	Чисельність населення станом на 1 січня 2016 р	43312
	у тому числі дітей:	
	дошкільного віку	2959
	шкільного віку	4579
2.	Кількість населених пунктів, що входять до складу спроможної територіальної громади	40
3.	Обсяг доходів (розрахунковий) спроможної територіальної громади, гривень	54976800
	у тому числі:	
	сформованих відповідно до статті 64 Бюджетного кодексу України	56344300
	бюджету розвитку	50000
	базової дотації	0
	реверсної дотації	1417500
4.	Площа території спроможної територіальної громади, кв. кілометрів	1209,75
5.	Кількість закладів, що утримуються за рахунок бюджету органів місцевого самоврядування	137
	у тому числі:	
	загальноосвітніх навчальних закладів I-III ступеня	21
	загальноосвітніх навчальних закладів I-II ступеня	0
	загальноосвітніх навчальних закладів I ступеня	1
	дошкільних навчальних закладів	23
	закладів позашкільної освіти	1
	закладів культури	45
	закладів фізичної культури	13
	фельдшерсько-акушерських пунктів	19
	амбулаторій, поліклінік	12
	лікарень	2
	станцій швидкої допомоги	0
6.	Наявність приміщень для розміщення державних органів, установ, що здійснюють повноваження щодо:	
	правоохоронної діяльності	є
	реєстрації актів цивільного стану та майнових прав	є
	пенсійного забезпечення	є
	соціального захисту	є
	пожежної безпеки	є
	казначейського обслуговування	є
7.	Наявність приміщень для розміщення органів місцевого самоврядування	є

**Відомості про територіальні громади, що увійдуть до складу
Лиманської міської об'єднаної територіальної громади**

№ з/п	Найменування територіальних громад та населених пунктів, що входять до їх складу, із зазначенням адміністративного статусу	Чисельність населення станом на 01 січня 2016 р.	Відстань до потенційного адміністративного центру спроможної територіальної громади, кілометрів
+	1. місто Лиман	20424	0
+	2. село Брусівка	163	14
+	3. село Старий Караван	191	12
+	4. село Щурове	264	12
+	5. селище Ставки	803	8
+	6. смт Ямпіль	2200	17
+	7. село Закітне	546	14
+	8. смт Дробишеве	2340	12
+	9. село Дерилове	66	17
+	10. смт Зарічне	2680	15
+	11. село Горське	1480	22
+	12. смт Новоселівка	1370	18
+	13. смт Ярова	2200	24
+	14. село Олександрівка	495	27
+	15. селище Соснове	222	33
+	16. село Рубці	1534	36
+	17. село Лозове	462	36
+	18. село Вовчий Яр	6	41
+	19. село Коровій Яр	820	30
+	20. село Яцьківка	382	36
+	21. село Кримки	80	30
+	22. село Рідкодуб	416	28
+	23. село Карпівка	272	35
+	24. село Новомихайлівка	50	31
+	25. село Липове	72	26
+	26. село Катеринівка	37	28
+	27. селище Нове	702	25
+	28. село Шандриголове	945	20
+	29. село Середнє	110	22
+	30. село Зелена Долина	90	22
+	31. село Крива Лука	290	15
+	32. село Озерне	185	12
+	33. село Діброва	270	9
+	34. село Каленики	40	19
+	35. село Терни	602	24
+	36. село Ямполівка	126	21
+	37. село Колодязі	263	18
+	38. село Іванівка	88	27
+	39. село Новосадове	8	28
+	40. селище Мирне	18	20

2. Миколаївська міська об'єднана територіальна громада

ПАСПОРТ
Миколаївської міської об'єднаної територіальної громади
(Центр – місто Миколаївка)

№ з/п	Найменування показника	Значення показника
1.	Чисельність населення станом на 1 січня 2016 р.	18485
	у тому числі дітей:	
	дошкільного віку	1039
	шкільного віку	1296
2.	Кількість населених пунктів, що входять до складу спроможної територіальної громади	11
3.	Обсяг доходів (розрахунковий) спроможної територіальної громади, гривень	22120900
	у тому числі:	
	сформованих відповідно до статті 64 Бюджетного кодексу України	21263100
	бюджету розвитку	857800
	базової дотації	0
	реверсної дотації	0
4.	Площа території спроможної територіальної громади, кв. кілометрів	166,67
5.	Кількість закладів, що утримуються за рахунок бюджету органів місцевого самоврядування	26
	у тому числі:	
	загальноосвітніх навчальних закладів I-III ступеня	5
	загальноосвітніх навчальних закладів I-II ступеня	0
	загальноосвітніх навчальних закладів I ступеня	0
	дошкільних навчальних закладів	6
	закладів позашкільної освіти	1
	закладів культури	6
	закладів фізичної культури	0
	фельдшерсько-акушерських пунктів	4
	амбулаторій, поліклінік	2
	лікарень	1
	станцій швидкої допомоги	1
6.	Наявність приміщень для розміщення державних органів, установ, що здійснюють повноваження щодо:	
	правоохоронної діяльності	є
	реєстрації актів цивільного стану та майнових прав	є
	пенсійного забезпечення	немає
	соціального захисту	немає
	пожежної безпеки	є
	казначейського обслуговування	є
7.	Наявність приміщень для розміщення органів місцевого самоврядування	є

**Відомості про територіальні громади, що увійдуть до складу
Миколаївської міської об'єднаної територіальної громади**

№ з/п	Найменування територіальних громад та населених пунктів, що входять до їх складу, із зазначенням адміністративного статусу	Чисельність населення станом на 1 січня 2016 р.	Відстань до потенційного адміністративного центру спроможної територіальної громади, кілометрів
1.	місто Миколаївка	15847	0
2.	село Рай-Олександрівка	1094	11,4
3.	село Стародубівка	223	9,9
4.	село Пискунівка	174	5,2
5.	село Малинівка	437	35,8
6.	село Васютинське	62	26,4
7.	село Никонорівка	323	36,2
8.	село Оріхуватка	166	35,5
9.	село Першомар'ївка	28	44,6
10.	село Тихонівка	114	24,8
11.	село Юрківка	17	31,6

3. Слов'янська міська об'єднана територіальна громада

ПАСПОРТ
Слов'янської міської об'єднаної територіальної громади
(Центр – місто Слов'янськ)

№ з/п	Найменування показника	Значення показника	
1.	Чисельність населення станом на 1 січня 2016 р.	123344	
	у тому числі дітей:	15989	
	дошкільного віку	4509	
	шкільного віку	11480	
2.	Кількість населених пунктів, що входять до складу спроможної територіальної громади	5	
3.	Обсяг доходів (розрахунковий) спроможної територіальної громади, гривень	164580942	
	у тому числі:		
	сформованих відповідно до статті 64 Бюджетного кодексу України	162260265	
	бюджету розвитку	2320677	
	базової дотації		
	реверсної дотації		
4.	Площа території спроможної територіальної громади, кв. кілометрів	116.82	
5.	Кількість закладів, що утримуються за рахунок бюджету органів місцевого самоврядування	98	
	у тому числі:		
	загальноосвітніх навчальних закладів I-III ступеня	20	
	загальноосвітніх навчальних закладів I-II ступеня	4	
	загальноосвітніх навчальних закладів I ступеня	0	
	дошкільних навчальних закладів	27	
	закладів позашкільної освіти	4	
	закладів культури	21	
	закладів фізичної культури	6	
	фельдшерсько-акушерських пунктів	0	
	амбулаторій, поліклінік	11	
	лікарень	5	
	станцій швидкої допомоги	0	
	6.	Наявність приміщень для розміщення державних органів, установ, що здійснюють повноваження щодо:	
		правоохоронної діяльності	€
реєстрації актів цивільного стану та майнових прав		€	
пенсійного забезпечення		€	
соціального захисту		€	
пожежної безпеки		€	
казначейського обслуговування		€	
7.	Наявність приміщень для розміщення органів місцевого самоврядування	€	

**Відомості про територіальні громади, що увійдуть до складу
Слов'янської міської об'єднаної територіальної громади**

№ з/п	Найменування територіальних громад та населених пунктів, що входять до їх складу, із зазначенням адміністративного статусу	Чисельність населення станом на 1 січня 2016 р.	Відстань до потенційного адміністративного центру спроможної територіальної громади, кілометрів
1.	Слов'янська міська рада місто Слов'янськ	114436	0
2.	Андріївська селищна рада смт Андріївка	1360	9.8
3.	Мирненська сільська рада селище Мирне	1529	6,5
4.	Билбасівська селищна рада смт Билбасівка	5871	9
5.	село Торець	148	11.4

4. Святогірська міська об'єднана територіальна громада

ПАСПОРТ
Святогірської міської об'єднаної територіальної громади
(Центр – місто Святогірськ)

№ з/п	Найменування показника	Значення показника
1.	Чисельність населення станом на 1 січня 2016 р.	9639
	у тому числі дітей:	1391
	дошкільного віку	530
	шкільного віку	861
2.	Кількість населених пунктів, що входять до складу спроможної територіальної громади	13
3.	Обсяг доходів (розрахунковий) спроможної територіальної громади, гривень	15819145
	у тому числі:	
	сформованих відповідно до статті 64 Бюджетного кодексу України	14805118
	бюджету розвитку	1014027
4.	базової дотації	
	реверсної дотації	
4.	Площа території спроможної територіальної громади, кв. кілометрів	378.15
5.	Кількість закладів, що утримуються за рахунок бюджету органів місцевого самоврядування	26
	у тому числі:	
	загальноосвітніх навчальних закладів I-III ступеня	4
	загальноосвітніх навчальних закладів I-II ступеня	2
	загальноосвітніх навчальних закладів I ступеня	0
	дошкільних навчальних закладів	5
	закладів позашкільної освіти	0
	закладів культури	6
	закладів фізичної культури	0
	фельдшерсько-акушерських пунктів	6
	амбулаторій, поліклінік	1
	лікарень	1
	станцій швидкої допомоги	1
6.	Наявність приміщень для розміщення державних органів, установ, що здійснюють повноваження щодо:	
	правоохоронної діяльності	є
	реєстрації актів цивільного стану та майнових прав	є
	пенсійного забезпечення	немає
	соціального захисту	немає
	пожежної безпеки	є
	казначейського обслуговування	немає
7.	Наявність приміщень для розміщення органів місцевого самоврядування	є

**Відомості про територіальні громади, що увійдуть до складу
Святогірської міської об'єднаної територіальної громади**

№ з/п	Найменування територіальних громад та населених пунктів, що входять до їх складу, із зазначенням адміністративного статусу	Чисельність населення станом на 1 січня 2016 р.	Відстань до потенційного адміністративного центру спроможної територіальної громади, кілометрів
	Святогірська міська рада		
1.	місто Святогірськ	4543	0
	Маяківська сільська рада		
2.	село Маяки	1054	16,2
3.	село Пришиб	62	11,1
4.	село Сидорове	486	11,1
5.	село Тетянівка	387	4,9
	Хрестищенська сільська рада		
6.	село Хрестище	1002	21,7
7.	село Адамівка	201	18,9
8.	село Глибока Макатиха	55	23,7
9.	село Микільське	396	23,7
	Долинська сільська рада		
10.	село Долина	520	18,3
11.	село Богородичне	694	7,2
12.	село Краснопілля	227	19,2
13.	село Мазанівка	12	28

5. Черкаська селищна об'єднана територіальна громада

ПАСПОРТ
Черкаської селищної об'єднаної територіальної громади
(Центр – смт Черкаське)

№ з/п	Найменування показника	Значення показника
1.	Чисельність населення станом на 1 січня 2016 р.	9312
	у тому числі дітей:	
	дошкільного віку	634
	шкільного віку	854
2.	Кількість населених пунктів, що входять до складу спроможної територіальної громади	11
3.	Обсяг доходів (розрахунковий) спроможної територіальної громади, гривень	6205684
	у тому числі:	
	сформованих відповідно до статті 64 Бюджетного кодексу України	6137651
	бюджету розвитку	68033
	базової дотації	0
	реверсної дотації	0
4.	Площа території спроможної територіальної громади, кв. кілометрів	296,73
5.	Кількість закладів, що утримуються за рахунок бюджету органів місцевого самоврядування	29
	у тому числі:	
	загальноосвітніх навчальних закладів I-III ступеня	7
	загальноосвітніх навчальних закладів I-II ступеня	0
	загальноосвітніх навчальних закладів I ступеня	0
	дошкільних навчальних закладів	7
	закладів позашкільної освіти	0
	закладів культури	6
	закладів фізичної культури	0
	фельдшерсько-акушерських пунктів	6
	амбулаторій, поліклінік	2
	лікарень	0
станцій швидкої допомоги	1	
6.	Наявність приміщень для розміщення державних органів, установ, що здійснюють повноваження щодо:	
	правоохоронної діяльності	є
	реєстрації актів цивільного стану та майнових прав	немає
	пенсійного забезпечення	немає
	соціального захисту	немає
	пожежної безпеки	немає
7.	казначейського обслуговування	немає
	Наявність приміщень для розміщення органів місцевого самоврядування	є

**Відомості про територіальні громади, що увійдуть до складу
Черкаської селищної об'єднаної територіальної громади**

№ з/п	Найменування територіальних громад та населених пунктів, що входять до їх складу, із зазначенням адміністративного статусу	Чисельність населення станом на 1 січня 2016 р.	Відстань до потенційного адміністративного центру спроможної територіальної громади, кілометрів
1.	смт Черкаське	3421	0
2.	село Іванівка	101	11,9
3.	село Новомиколаївка	712	10,2
4.	село Шнурки	52	12,5
5.	село Олександрівка	1405	5,5
6.	село Новоселівка	717	9,3
7.	село Маячка	51	10
8.	село Троїцьке	230	9,1
9.	село Привілля	1147	10,9
10.	село Прелесне	692	12,4
11.	село Майдан	784	14,2

6. Андріївська сільська об'єднана територіальна громада

ПАСПОРТ
Андріївської сільської об'єднаної територіальної громади
(Центр – село Андріївка)

№ з/п	Найменування показника	Значення показника
1.	Чисельність населення станом на 1 січня 2016 р.	2382
	у тому числі дітей:	474
	дошкільного віку	113
	шкільного віку	361
2.	Кількість населених пунктів, що входять до складу спроможної територіальної громади	5
3.	Обсяг доходів (розрахунковий) спроможної територіальної громади, гривень	16184.5
	у тому числі:	
	сформованих відповідно до статті 64 Бюджетного кодексу України	12711300
	бюджету розвитку	3473200
	базової дотації	
	реверсної дотації	
4.	Площа території спроможної територіальної громади, кв. кілометрів	1596500
5.	Кількість закладів, що утримуються за рахунок бюджету органів місцевого самоврядування	7
	у тому числі:	
	загальноосвітніх навчальних закладів I-III ступеня	2
	загальноосвітніх навчальних закладів I-II ступеня	0
	загальноосвітніх навчальних закладів I ступеня	0
	дошкільних навчальних закладів	2
	закладів позашкільної освіти	0
	закладів культури	2
	закладів фізичної культури	0
	фельдшерсько-акушерських пунктів	-
	амбулаторій, поліклінік	-
	лікарень	0
	станцій швидкої допомоги	0
6.	Наявність приміщень для розміщення державних органів, установ, що здійснюють повноваження щодо:	
	правоохоронної діяльності	є
	реєстрації актів цивільного стану та майнових прав	є
	пенсійного забезпечення	є
	соціального захисту	є
	пожежної безпеки	немає
	казначейського обслуговування	є
7.	Наявність приміщень для розміщення органів місцевого самоврядування	є

**Відомості про територіальні громади, що увійдуть до складу
Андріївської сільської об'єднаної територіальної громади**

№ з/п	Найменування територіальних громад та населених пунктів, що входять до їх складу, із зазначенням адміністративного статусу	Чисельність населення станом на 1 січня 2016 р.	Відстань до потенційного адміністративного центру спроможної територіальної громади, кілометрів
Андріївська сільська рада			
1.	село Андріївка	812	0
2.	село Варварівка	12	3
3.	село Новоандріївка	48	7
Сергіївська сільська рада			
4.	село Сергіївка	1344	11
5.	село Роганське	166	5

7. Краматорська міська об'єднана територіальна громада

ПАСПОРТ
Краматорської міської об'єднаної територіальної громади
(Центр – місто Краматорськ)

№ з/п	Найменування показника	Значення показника
1.	Чисельність населення станом на 1 січня 2016 р.	193320
	у тому числі дітей:	
	дошкільного віку	11082
	шкільного віку	21684
2.	Кількість населених пунктів, що входять до складу спроможної територіальної громади	15
3.	Обсяг доходів (розрахунковий) спроможної територіальної громади, гривень	400899663
	у тому числі:	
	сформованих відповідно до статті 64 Бюджетного кодексу України	403221910
	бюджету розвитку	2123153
	базової дотації	0
	реверсної дотації	4445400
4.	Площа території спроможної територіальної громади, кв. кілометрів	393,17
5.	Кількість закладів, що утримуються за рахунок бюджету органів місцевого самоврядування	121
	у тому числі:	
	загальноосвітніх навчальних закладів I-III ступеня	28
	загальноосвітніх навчальних закладів I-II ступеня	3
	загальноосвітніх навчальних закладів I ступеня	0
	дошкільних навчальних закладів	35
	закладів позашкільної освіти	3
	закладів культури	18
	закладів фізичної культури	10
	фельдшерсько-акушерських пунктів	
	амбулаторій, поліклінік	19
лікарень	4	
	станцій швидкої допомоги	1
6.	Наявність приміщень для розміщення державних органів, установ, що здійснюють повноваження щодо:	
	правоохоронної діяльності	є
	реєстрації актів цивільного стану та майнових прав	є
	пенсійного забезпечення	є
	соціального захисту	є
	пожежної безпеки	є
	казначейського обслуговування	є
7.	Наявність приміщень для розміщення органів місцевого самоврядування	є

**Відомості про територіальні громади, що увійдуть до складу
Краматорської міської об'єднаної територіальної громади**

№ з/п	Найменування територіальних громад та населених пунктів, що входять до їх складу, із зазначенням адміністративного статусу	Чисельність населення станом на 1 січня 2016 р.	Відстань до потенційного адміністративного центру спроможної територіальної громади, кілометрів
	Краматорська міська рада		
1.	місто Краматорськ	159445	0
2.	селище Ашуркове	19	16
3.	село Семенівка	298	15
	Біленьківська селищна рада		
4.	смт Біленьке	9241	4,5
5.	селище Василівська Пустош	203	8
	Красноторська селищна рада		
6.	смт Красноторка	2981	15
7.	смт Малотаранівка	3728	16
8.	смт Комишуваха	494	15
9.	село Привілля	220	25
	Шабельківська селищна рада		
10.	смт Шабельківка	4350	12
11.	смт Олександрівка	418	12
12.	смт Софіївка	859	12
13.	смт Ясна Поляна	2151	12
	Ясногірська селищна рада		
14.	смт Ясногірка	8235	10
	Дмитрівська сільська рада		
15.	село Дмитрівка	678	15

8. Дружківська міська об'єднана територіальна громада

ПАСПОРТ

Дружківської міської об'єднаної територіальної громади
(Центр – місто Дружківка)

№ з/п	Найменування показника	Значення показника
1.	Чисельність населення станом на 1 січня 2016 р.	72425
	у тому числі дітей:	
	дошкільного віку	3335
	шкільного віку	5393
2.	Кількість населених пунктів, що входять до складу спроможної територіальної громади	21
3.	Обсяг доходів (розрахунковий) спроможної територіальної громади, гривень	129111546
	у тому числі:	
	сформованих відповідно до статті 64 Бюджетного кодексу України	119490446
	бюджету розвитку	465000
	базової дотації	9156100
	реверсної дотації	0
4.	Площа території спроможної територіальної громади, кв. кілометрів	351.62
5.	Кількість закладів, що утримуються за рахунок бюджету органів місцевого самоврядування	33
	у тому числі:	
	загальноосвітніх навчальних закладів I-III ступеня	8
	загальноосвітніх навчальних закладів I-II ступеня	5
	загальноосвітніх навчальних закладів I ступеня	1
	дошкільних навчальних закладів	10
	закладів позашкільної освіти	2
	закладів культури	1
	закладів фізичної культури	1
	фельдшерсько-акушерських пунктів	0
	амбулаторій, поліклінік	2
	лікарень	3
	станцій швидкої допомоги	0
6.	Наявність приміщень для розміщення державних органів, установ, що здійснюють повноваження щодо:	
	правоохоронної діяльності	с
	реєстрації актів цивільного стану та майнових прав	с
	пенсійного забезпечення	с
	соціального захисту	с
	пожежної безпеки	с
	казначейського обслуговування	с
7.	Наявність приміщень для розміщення органів місцевого самоврядування	с

**Відомості про територіальні громади, що увійдуть до складу
Дружківської міської об'єднаної територіальної громади**

№ з/п	Найменування територіальних громад та населених пунктів, що входять до їх складу, із зазначенням адміністративного статусу	Чисельність населення станом на 1 січня 2016 р.	Відстань до потенційного адміністративного центру спроможної територіальної громади, кілометрів
	Дружківська міська рада		
1.	місто Дружківка	59236	0
2.	село Дружківське	472	7,2
	Олексієво-Дружківська селищна рада		
3.	смт Олексієво-Дружківка	7554	8,8
	Райська селищна рада		
4.	смт Райське	896	8,3
5.	смт Новогригорівка	377	11,1
6.	смт Новомиколаївка	95	15,3
7.	селище Старорайське	232	8,9
8.	село Красний Кут	51	13,3
	Миколаївська сільська рада		
9.	село Миколаївця	378	15,2
	Торська сільська рада		
10.	село Торське	492	13,8
11.	село Новопавлівка	15	15,1
12.	село Павлівка	33	15,2
13.	село Петрівка	6	10,1
14.	селище Приют	19	14,3
15.	село Райське	63	8,3
16.	село Торське	20	21,8
	Білокузьминівська сільська рада		
17.	село Білокузьминівка	575	17,6
	Кіндратівська сільська рада		
18.	село Кіндратівка	985	5,6
19.	село Куртівка	269	14,2
20.	село Осикове	239	10
	Софіївська сільська рада		
21.	село Софіївка	418	6

9. Костянтинівська міська об'єднана територіальна громада

ПАСПОРТ
Костянтинівської міської об'єднаної територіальної громади
(Центр – місто Костянтинівка)

№ з/п	Найменування показника	Значення показника
1.	Чисельність населення станом на 1 січня 2016 р.	76970
	у тому числі дітей:	
	дошкільного віку	4768
	шкільного віку	6719
2.	Кількість населених пунктів, що входять до складу спроможної територіальної громади	15
3.	Обсяг доходів (розрахунковий) спроможної територіальної громади, гривень	100583238
	у тому числі:	
	сформованих відповідно до статті 64 Бюджетного кодексу України	92353500
	бюджету розвитку	1766238
	базової дотації	6463500
	реверсної дотації	
4.	Площа території спроможної територіальної громади, кв. кілометрів	301,1
5.	Кількість закладів, що утримуються за рахунок бюджету органів місцевого самоврядування	73
	у тому числі:	
	загальноосвітніх навчальних закладів I-III ступеня	15
	загальноосвітніх навчальних закладів I-II ступеня	1
	загальноосвітніх навчальних закладів I ступеня	1
	дошкільних навчальних закладів	22
	закладів позашкільної освіти	2
	закладів культури	14
	закладів фізичної культури	2
	фельдшерсько-акушерських пунктів	4
	амбулаторій, поліклінік	9
	лікарень	3
	станцій швидкої допомоги	0
6.	Наявність приміщень для розміщення державних органів, установ, що здійснюють повноваження щодо:	
	правоохоронної діяльності	є
	реєстрації актів цивільного стану та майнових прав	є
	пенсійного забезпечення	є
	соціального захисту	є
	пожежної безпеки	є
	казначейського обслуговування	є
7.	Наявність приміщень для розміщення органів місцевого самоврядування	є

**Відомості про територіальні громади, що увійдуть до складу
Костянтинівської міської об'єднаної територіальної громади**

№ з/п	Найменування територіальних громад та населених пунктів, що входять до їх складу, із зазначенням адміністративного статусу	Чисельність населення станом на 1 січня 2016 р.	Відстань до потенційного адміністративного центру спроможної територіальної громади, кілометрів
	Костянтинівська міська рада		
1.	місто Костянтинівка	73679	0
	Віролюбівська сільська рада		
2.	село Віролюбівка	385	17
3.	село Попасне	20	23
4.	село Клинове	5	20
5.	селище Безім'яне	11	23
	Івано-Пільська сільська рада		
6.	село Івано-Пілля	1460	11
7.	село Диліївка	339	15
8.	село Олександро-Шульгине	182	12
9.	село Біла Гора	55	24
10.	село Пелішівка	28	16
	Новодмитрівська сільська рада		
11.	селище Новодмитрівка	346	8
12.	селище Стінки	175	13
13.	селище Червоне	144	13
14.	село Іжевка	30	15
15.	селище Молочарка	111	15

10. Іллінівська сільська об'єднана територіальна громада

ПАСПОРТ
Іллінівської сільської об'єднаної територіальної громади
(Центр – село Іллінівка)

№ з/п	Найменування показника	Значення показника
1.	Чисельність населення станом на 1 січня 2016 р.	10467
	у тому числі дітей:	
	дошкільного віку	542
	шкільного віку	1104
2.	Кількість населених пунктів, що входять до складу спроможної територіальної громади	25
3.	Обсяг доходів (розрахунковий) спроможної територіальної громади, гривень	21685307
	у тому числі:	
	сформованих відповідно до статті 64 Бюджетного кодексу України	24131947
	бюджету розвитку	
	базової дотації	
	реверсної дотації	-2446640
4.	Площа території спроможної територіальної громади, кв. кілометрів	526.52
5.	Кількість закладів, що утримуються за рахунок бюджету органів місцевого самоврядування	60
	у тому числі:	
	загальноосвітніх навчальних закладів I-III ступеня	7
	загальноосвітніх навчальних закладів I-II ступеня	0
	загальноосвітніх навчальних закладів I ступеня	2
	дошкільних навчальних закладів	7
	закладів позашкільної освіти	1
	закладів культури	28
	закладів фізичної культури	0
	фельдшерсько-акушерських пунктів	10
	амбулаторій, поліклінік	5
	лікарень	0
	станцій швидкої допомоги	0
6.	Наявність приміщень для розміщення державних органів, установ, що здійснюють повноваження щодо:	
	правоохоронної діяльності	немає
	реєстрації актів цивільного стану та майнових прав	немає
	пенсійного забезпечення	немає
	соціального захисту	є
	пожежної безпеки	немає
	казначейського обслуговування	немає
7.	Наявність приміщень для розміщення органів місцевого самоврядування	є

**Відомості про територіальні громади, що увійдуть до складу
Іллінівської сільської об'єднаної територіальної громади**

№ з/п	Найменування територіальних громад та населених пунктів, що входять до їх складу, із зазначенням адміністративного статусу	Чисельність населення станом на 1 січня 2016 р.	Відстань до потенційного адміністративного центру спроможної територіальної громади, кілометрів
1.	село Іллінівка	2112	0
2.	селище Бересток	398	3,7
3.	селище Зоря	780	20
4.	селище Довга Балка	846	6
5.	селище Розкішне	143	7,2
6.	село Степанівка	581	11
7.	село Нова Полтавка	401	22,4
8.	село Олександро-Калинове	762	10,5
9.	село Яблунівка	747	25
10.	село Стара Миколаївка	443	25
11.	село Романівка	94	17,5
12.	село Гнатівка	53	27
13.	село Калинове	343	28
14.	село Полтавка	346	24
15.	село Попів Яр	112	26
16.	село Русин Яр	144	21
17.	село Тарасівка	354	26
18.	село Олександропіль	145	33
19.	село Новооленівка	189	18,2
20.	село Водяне Друге	16	25
21.	село Березівка	15	25,2
22.	село Зелене Поле	7	29
23.	село Катеринівка	545	16,6
24.	селище Клебан-Бик	381	17,3
25.	село Плесіївка	510	15,7

11. Торецька міська об'єднана територіальна громада

ПАСПОРТ
Торецької міської об'єднаної територіальної громади
(Центр – місто Торецьк)

№ з/п	Найменування показника	Значення показника
1.	Чисельність населення станом на 1 січня 2016 р.	71839
	у тому числі дітей:	
	дошкільного віку	4334
	шкільного віку	6596
2.	Кількість населених пунктів, що входять до складу спроможної територіальної громади	19
3.	Обсяг доходів (розрахунковий) спроможної територіальної громади, гривень	60903700
	у тому числі:	
	сформованих відповідно до статті 64 Бюджетного кодексу України	59561700
	бюджету розвитку	33100
	базової дотації	1308900
	реверсної дотації	
4.	Площа території спроможної територіальної громади, кв. кілометрів	61,9
5.	Кількість закладів, що утримуються за рахунок бюджету органів місцевого самоврядування	51
	у тому числі:	
	загальноосвітніх навчальних закладів I-III ступеня	11
	загальноосвітніх навчальних закладів I-II ступеня	4
	загальноосвітніх навчальних закладів I ступеня	0
	дошкільних навчальних закладів	15
	закладів позашкільної освіти	3
	закладів культури	7
	закладів фізичної культури	1
	фельдшерсько-акушерських пунктів	0
	амбулаторій, поліклінік	7
	лікарень	2
	станцій швидкої допомоги	1
6.	Наявність приміщень для розміщення державних органів, установ, що здійснюють повноваження щодо:	
	правоохоронної діяльності	є
	реєстрації актів цивільного стану та майнових прав	є
	пенсійного забезпечення	є
	соціального захисту	є
	пожежної безпеки	є
	казначейського обслуговування	є
7.	Наявність приміщень для розміщення органів місцевого самоврядування	є

**Відомості про територіальні громади, що увійдуть до складу
Торецької міської об'єднаної територіальної громади**

№ з/п	Найменування територіальних громад та населених пунктів, що входять до їх складу, із зазначенням адміністративного статусу	Чисельність населення станом на 1 січня 2016 р.	Відстань до потенційного адміністративного центру спроможної територіальної громади, кілометрів
	Торецька міська рада		
1.	місто Торецьк	33764	0
2.	селище Кримське	100	1.5
	Залізна міська рада		
3.	місто Залізне	5423	5.5
4.	смт Південне	1550	7.2
	Північна селищна рада		
5.	смт Північне	10353	6.4
6.	смт Курдюмівка	920	11.3
7.	селище Дачне	63	4.5
8.	селище Диліївка	53	5.7
9.	селище Дружба	1962	5.3
10.	селище Озарянівка	200	9.2
11.	селище Шуми	25	7.3
	Новгородська селищна рада		
12.	смт Новгородське	10720	8.7
13.	селище Валентинівка	81	11.2
14.	село Леонідівка	60	5.2
15.	селище Суха Балка	800	10.4
16.	село Юр'ївка	20	8.7
17.	смт Нещіпівка	1096	5.5
	Щербинівська селищна рада		
18.	смт Щербинівка	3560	8.6
19.	смт Петрівка	1089	6.3

12. Очеретинська селищна об'єднана територіальна громада

ПАСПОРТ
Очеретинської селищної об'єднаної територіальної громади
(Центр – смт Очеретине)

№ з/п	Найменування показника	Значення показника
1.	Чисельність населення станом на 1 січня 2016 р.	23140
	у тому числі дітей:	
	дошкільного віку	1296
	шкільного віку	1354
2.	Кількість населених пунктів, що входять до складу спроможної територіальної громади	39
3.	Обсяг доходів (розрахунковий) спроможної територіальної громади, гривень	9548555
	у тому числі:	
	сформованих відповідно до статті 64 Бюджетного кодексу України	8873655
	бюджету розвитку	200000
	базової дотації	474900
	реверсної дотації	0
4.	Площа території спроможної територіальної громади, кв. кілометрів	654,0
5.	Кількість закладів, що утримуються за рахунок бюджету органів місцевого самоврядування	55
	у тому числі:	
	загальноосвітніх навчальних закладів I-III ступеня	6
	загальноосвітніх навчальних закладів I-II ступеня	5
	загальноосвітніх навчальних закладів I ступеня	0
	дошкільних навчальних закладів	13
	закладів позашкільної освіти	0
	закладів культури	12
	закладів фізичної культури	0
	фельдшерсько-акушерських пунктів	11
	амбулаторій, поліклінік	7
	лікарень	0
	станцій швидкої допомоги	1
6.	Наявність приміщень для розміщення державних органів, установ, що здійснюють повноваження щодо:	
	правоохоронної діяльності	немає
	реєстрації актів цивільного стану та майнових прав	немає
	пенсійного забезпечення	є
	соціального захисту	є
	пожежної безпеки	є
	казначейського обслуговування	немає
7.	Наявність приміщень для розміщення органів місцевого самоврядування	є

**Відомості про територіальні громади, що увійдуть до складу
Очеретинської селищної об'єднаної територіальної громади**

№ з/п	Найменування територіальних громад та населених пунктів, що входять до їх складу, із зазначенням адміністративного статусу	Чисельність населення станом на 1 січня 2016 р.	Відстань до потенційного адміністративного центру спроможної територіальної громади, кілометрів
	Очеретинська селищна рада		
1.	смт Очеретине	3969	0
2.	смт Керамік	491	5
	Красногорівська сільська рада		
3.	село Красногорівка	510	9
4.	село Новоселівка Друга	87	14
5.	село Веселе	52	10
6.	селище Кам'янка	216	15
	Соловйовська сільська рада		
7.	село Соловйове	214	2
8.	село Новокалинове	470	6
9.	село Архангельське	180	3
10.	село Новобахмутівка	191	5,8
11.	село Сокіл	68	11
	Новобахмутівська сільська рада		
12.	село Новобахмутівка	193	2
	Желаннівська селищна рада		
13.	смт Желанне	1601	23
14.	селище Восход	49	13
	Новоселівська Перша сільська рада		
15.	село Новоселівка Перша	894	16
16.	село Новопокровське	57	21
17.	село Скучне	14	20
18.	село Межове	20	18
	Первомайська сільська рада		
19.	село Первомайське	2136	18
20.	село Нетайлове	1068	17
21.	селище Невельське	241	21
	Пісківська сільська рада		
22.	селище Піски	2198	21
23.	село Водяне	297	22
24.	селище Сєверне	148	13
	Орлівська сільська рада		
25.	село Орлівка	848	9
26.	село Бердичі	257	6
27.	селище Ласточкине	591	15
28.	селище Степове	128	7
29.	село Семенівка	206	7
30.	село Тоненьке	334	12
31.	село Уманське	154	11
32.	село Яснобродівка	51	13

Верхньоторецька селищна рада			
33.	смт Верхньоторецьке	3060	30
34.	село Троїцьке	225	25
35.	село Василівка	371	30
Олександропільська сільська рада			
36.	село Олександропіль	263	14
37.	село Новоселівка	470	16
38.	село Пантелеймонівка	63	13
Спартаківська сільська рада			
39.	селище Опитне	755	29

13. Сіверська міська об'єднана територіальна громада

ПАСПОРТ
Сіверської міської об'єднаної територіальної громади
(Центр – місто Сіверськ)

№ з/п	Найменування показника	Значення показника
1.	Чисельність населення станом на 1 січня 2016 р.	14106
	у тому числі дітей:	
	дошкільного віку	457
	шкільного віку	807
2.	Кількість населених пунктів, що входять до складу спроможної територіальної громади	7
3.	Обсяг доходів (розрахунковий) спроможної територіальної громади, гривень	15344344
	у тому числі:	
	сформованих відповідно до статті 64 Бюджетного кодексу України	8603200
	бюджету розвитку	4400
	базової дотації	6736744
	реверсної дотації	0
4.	Площа території спроможної територіальної громади, кв. кілометрів	194,41
5.	Кількість закладів, що утримуються за рахунок бюджету органів місцевого самоврядування	
	у тому числі:	
	загальноосвітніх навчальних закладів I-III ступеня	2
	загальноосвітніх навчальних закладів I-II ступеня	1
	загальноосвітніх навчальних закладів I ступеня	0
	дошкільних навчальних закладів	6
	закладів позашкільної освіти	2
	закладів культури	11
	закладів фізичної культури	1
	фельдшерсько-акушерських пунктів	1
	амбулаторій, поліклінік	2
	лікарень	1
	станцій швидкої допомоги	1
6.	Наявність приміщень для розміщення державних органів, установ, що здійснюють повноваження щодо:	
	правоохоронної діяльності	є
	реєстрації актів цивільного стану та майнових прав	є
	пенсійного забезпечення	є
	соціального захисту	є
	пожежної безпеки	є
	казначейського обслуговування	є
7.	Наявність приміщень для розміщення органів місцевого самоврядування	є

**Відомості про територіальні громади, що увійдуть до складу
Сіверської міської об'єднаної територіальної громади**

№ з/п	Найменування територіальних громад та населених пунктів, що входять до їх складу, із зазначенням адміністративного статусу	Чисельність населення станом на 1 січня 2016 р.	Відстань до потенційного адміністративного центру спроможної територіальної громади, кілометрів
1.	місто Сіверськ	11765	0
2.	село Дронівка	485	8
3.	село Платонівка	33	8
4.	село Серебрянка	869	10
5.	село Григорівка	71	15
6.	село Різниківка	457	12
7.	село Свято-Покровське	426	5

14. Соледарська міська об'єднана територіальна громада

ПАСПОРТ
Соледарської міської об'єднаної територіальної громади
(Центр – місто Соледар)

№ з/п	Найменування показника	Значення показника
1.	Чисельність населення станом на 1 січня 2016 р.	22541
	у тому числі дітей:	
	дошкільного віку	516
	шкільного віку	906
2.	Кількість населених пунктів, що входять до складу спроможної територіальної громади	37
3.	Обсяг доходів (розрахунковий) спроможної територіальної громади, гривень	37621298
	у тому числі:	
	сформованих відповідно до статті 64 Бюджетного кодексу України	45654070
	бюджету розвитку	0
	базової дотації	0
	реверсної дотації	-8032772
4.	Площа території спроможної територіальної громади, кв. кілометрів	558.29
5.	Кількість закладів, що утримуються за рахунок бюджету органів місцевого самоврядування	15
	у тому числі:	
	загальноосвітніх навчальних закладів I-III ступеня	2
	загальноосвітніх навчальних закладів I-II ступеня	0
	загальноосвітніх навчальних закладів I ступеня	1
	дошкільних навчальних закладів	3
	закладів позашкільної освіти	2
	закладів культури	3
	закладів фізичної культури	1
	фельдшерсько-акушерських пунктів	0
	амбулаторій, поліклінік	1
	сікарень	1
	станцій швидкої допомоги	1
6.	Наявність приміщень для розміщення державних органів, установ, що здійснюють повноваження щодо:	
	правоохоронної діяльності	є
	реєстрації актів цивільного стану та майнових прав	є
	пенсійного забезпечення	немає
	соціального захисту	є
	пожежної безпеки	є
	казначейського обслуговування	немає
7.	Наявність приміщень для розміщення органів місцевого самоврядування	є

**Відомості про територіальні громади, що увійдуть до складу
Соледарської міської об'єднаної територіальної громади**

№ з/п	Найменування територіальних громад та населених пунктів, що входять до їх складу, із зазначенням адміністративного статусу	Чисельність населення станом на 1 січня 2016 р.	Відстань до потенційного адміністративного центру спроможної територіальної громади, кілометрів
1.	місто Соледар	11489	0
2.	село Мінківка	638	16
3.	село Привілля	127	13
4.	село Голубівка	28	14
5.	село Дубово-Василівка	28	28
6.	село Оріхово-Василівка	177	19
7.	село Васюківка	625	19
8.	село Сакко і Ванцетті	5	15
9.	село Бондарне	27	23
10.	село Хромівка	16	22
11.	село Пазено	5	23
12.	село Федорівка	343	20
13.	село Роздолівка	625	21
14.	село Миколаївка	21	10
15.	село Краснополівка	16	21
16.	село Парасковіївка	2753	11
17.	село Благодатне	101	9
18.	село Залізнянське	2	21
19.	село Бахмутське	679	4
20.	селище Підгородне	126	13
21.	село Володимирівка	897	8
22.	село Пилипчатине	43	26
23.	село Стряпівка	29	5
24.	село Трипільля	136	16
25.	село Никифорівка	645	25,9
26.	село Діброва	22	31,7
27.	село Липівка	6	36
28.	село Федорівка Друга	84	30,5
29.	село Яковлівка	1136	8
30.	село Білогорівка	134	12
31.	село Василівка	142	16
32.	село Веселе	102	12
33.	село Липове	56	20
34.	село Берестове	1206	20
35.	селище Виймка	12	47
36.	селище Нагірне	10	15
37.	селище Спільне	50	27

15. Часовоярська міська об'єднана територіальна громада

ПАСПОРТ
Часовоярської міської об'єднаної територіальної громади
(Центр – місто Часів Яр)

№ з/п	Найменування показника	Значення показника
1.	Чисельність населення станом на 1 січня 2016 р. у тому числі дітей: дошкільного віку шкільного віку	15502 648 1389
2.	Кількість населених пунктів, що входять до складу спроможної територіальної громади	12
3.	Обсяг доходів (розрахунковий) спроможної територіальної громади, гривень у тому числі: сформованих відповідно до статті 64 Бюджетного кодексу України бюджету розвитку базової дотації реверсної дотації	11658000 11157500 500500 0
4.	Площа території спроможної територіальної громади, кв. кілометрів	168,69
5.	Кількість закладів, що утримуються за рахунок бюджету органів місцевого самоврядування у тому числі: загальноосвітніх навчальних закладів I-III ступеня загальноосвітніх навчальних закладів I-II ступеня загальноосвітніх навчальних закладів I ступеня дошкільних навчальних закладів закладів позашкільної освіти закладів культури закладів фізичної культури фельдшерсько-акушерських пунктів амбулаторій, поліклінік лікарень станцій швидкої допомоги	34 3 2 1 8 1 8 2 6 1 1 1
6.	Наявність приміщень для розміщення державних органів, установ, що здійснюють повноваження щодо: правоохоронної діяльності реєстрації актів цивільного стану та майнових прав пенсійного забезпечення соціального захисту пожежної безпеки казначейського обслуговування	с немає немає немає с немає
7.	Наявність приміщень для розміщення органів місцевого самоврядування	с

**Відомості про територіальні громади, що увійдуть до складу
Часовоярської міської об'єднаної територіальної громади**

№ з/п	Найменування територіальних громад та населених пунктів, що входять до їх складу, із зазначенням адміністративного статусу	Чисельність населення станом на 1 січня 2016 р.	Відстань до потенційного адміністративного центру спроможної територіальної громади, кілометрів
	Часовоярська міська рада		
1.	місто Часів Яр	13522	0
	Марківська сільська рада		
2.	село Маркове	313	14
3.	село Новомаркове	54	16
4.	село Майське	81	10
5.	село Федорівка	9	16
	Калинівська сільська рада		
6.	селище Калинівка	542	4
7.	село Богданівка	77	10
8.	село Григорівка	73	14
	Предтечинська сільська рада		
9.	село Предтечине	340	14
10.	село Ступочки	71	16
	Миколаївська сільська рада		
11.	село Миколаївка	380	7,5
12.	село Подільське	40	10

16. Бахмутська міська об'єднана територіальна громада

ПАСПОРТ
Бахмутської міської об'єднаної територіальної громади
(Центр – місто Бахмут)

№ з/п	Найменування показника	Значення показника
1.	Чисельність населення станом на 1 січня 2016 р.	85261
	у тому числі дітей:	
	дошкільного віку	4400
	шкільного віку	8251
2.	Кількість населених пунктів, що входять до складу спроможної територіальної громади	19
3.	Обсяг доходів (розрахунковий) спроможної територіальної громади, гривень	148091854
	у тому числі:	
	сформованих відповідно до статті 64 Бюджетного кодексу України	145112427
	бюджету розвитку	3100927
	базової дотації	
	реверсної дотації	121500
4.	Площа території спроможної територіальної громади, кв. кілометрів	434.33
5.	Кількість закладів, що утримуються за рахунок бюджету органів місцевого самоврядування	66
	у тому числі:	
	загальноосвітніх навчальних закладів I-III ступеня	7
	загальноосвітніх навчальних закладів I-II ступеня	6
	загальноосвітніх навчальних закладів I ступеня	0
	дошкільних навчальних закладів	20
	закладів позашкільної освіти	5
	закладів культури	13
	закладів фізичної культури	2
	фельдшерсько-акушерських пунктів	0
	амбулаторій, поліклінік	8
	лікарень	4
	станцій швидкої допомоги	1
6.	Наявність приміщень для розміщення державних органів, установ, що здійснюють повноваження щодо:	
	правоохоронної діяльності	є
	реєстрації актів цивільного стану та майнових прав	є
	пенсійного забезпечення	є
	соціального захисту	є
	пожежної безпеки	є
	казначейського обслуговування	є
7.	Наявність приміщень для розміщення органів місцевого самоврядування	є

**Відомості про територіальні громади, що увійдуть до складу
Бахмутської міської об'єднаної територіальної громади**

№ з/п	Найменування територіальних громад та населених пунктів, що входять до їх складу, із зазначенням адміністративного статусу	Чисельність населення станом на 1 січня 2016 р.	Відстань до потенційного адміністративного центру спроможної територіальної громади, кілометрів
	Бахмутська міська рада		
1.	місто Бахмут	76599	0
2.	смт Красна Гора	642	20
	Іванівська сільська рада		
3.	село Іванівське	1369	8,9
4.	село Кліщіївка	404	9,3
5.	село Андріївка	59	12,9
6.	село Берхівка	95	7,9
7.	селище Хромове	833	6,3
	Опитненська сільська рада		
8.	селище Опитне	1542	5,4
9.	селище Зеленопілля	249	10
10.	село Іванград	132	0,5
11.	селище Ягідне	250	11
	Зайцівська сільська рада		
12.	село Зайцеве	917	21,7
13.	село Весела Долина	216	9,7
14.	село Вершина	19	17,1
	Покровська сільська рада		
15.	село Покровське	1044	12,1
16.	село Нова Кам'янка	11	20,7
	Клинівська сільська рада		
17.	село Клинове	653	16,7
18.	село Відродження	220	23,8
19.	село Мідна Руда	7	19,9

17. Світлодарська міська об'єднана територіальна громада

ПАСПОРТ
Світлодарської міської об'єднаної територіальної громади
(Центр – місто Світлодарськ)

№ з/п	Найменування показника	Значення показника
1.	Чисельність населення станом на 1 січня 2016р.	28344
	у тому числі дітей:	
	дошкільного віку	1294
	шкільного віку	2703
2.	Кількість населених пунктів, що входять до складу спроможної територіальної громади	18
3.	Обсяг доходів (розрахунковий) спроможної територіальної громади, гривень	100671400
	у тому числі:	
	сформованих відповідно до статті 64 Бюджетного кодексу України	99760000
	бюджету розвитку базової дотації	911400
	реверсної дотації	
4.	Площа території спроможної територіальної громади, кв. кілометрів	282.68
5.	Кількість закладів, що утримуються за рахунок бюджету органів місцевого самоврядування	25
	у тому числі:	
	загальноосвітніх навчальних закладів I-III ступеня	5
	загальноосвітніх навчальних закладів I-II ступеня	0
	загальноосвітніх навчальних закладів I ступеня	0
	дошкільних навчальних закладів	5
	закладів позашкільної освіти	1
	закладів культури	8
	закладів фізичної культури	0
	фельдперсько-акушерських пунктів	1
	амбулаторій, поліклінік	3
	лікарень	1
	станцій швидкої допомоги	1
6.	Наявність приміщень для розміщення державних органів, установ, що здійснюють повноваження щодо:	
	правоохоронної діяльності	є
	реєстрації актів цивільного стану та майнових прав	є
	пенсійного забезпечення	немає
	соціального захисту	немає
	пожежної безпеки	є
	казначейського обслуговування	немає
7.	Наявність приміщень для розміщення органів місцевого самоврядування	є

**Відомості про територіальні громади, що увійдуть до складу
Світлодарської міської об'єднаної територіальної громади**

№ з/п	Найменування територіальних громад та населених пунктів, що входять до їх складу, із зазначенням адміністративного статусу	Чисельність населення станом на 1 січня 2016 р.	Відстань до потенційного адміністративного центру спроможної територіальної громади, кілометрів
	Світлодарська міська рада		
1.	місто Світлодарськ	11898	0
	Кодемська сільська рада		
2.	село Кодема	461	15
3.	село Миколаївка	13	18
4.	село Миколаївка Друга	6	23
5.	село Дача	26	28
6.	село Одрадівка	120	23
	Новолуганська сільська рада		
7.	селище Новолуганське	3830	14
8.	селище Доломітне	106	15,8
9.	село Семигір'я	347	11,3
10.	селище Травневе	286	20,5
	Луганська селищна рада		
11.	смт Луганське	2736	4
12.	село Воздвиженка	248	8
13.	село Криничне	11	10
14.	село Лозове	25	12
15.	село Розсадки	33	10
16.	селище Роти	40	12
17.	село Миронівка	58	15,5
	Миронівська селищна рада		
18.	смт Миронівський	8100	9,5

18. Олександрівська селищна об'єднана територіальна громада

ПАСПОРТ
Олександрівської селищної об'єднаної територіальної громади
(Центр – смт Олександрівка)

№ з/п	Найменування показника	Значення показника
1.	Чисельність населення станом на 1 січня 2016 р.	13628
	у тому числі дітей:	2384
	дошкільного віку	807
	шкільного віку	1577
2.	Кількість населених пунктів, що входять до складу спроможної територіальної громади	42
3.	Обсяг доходів (розрахунковий) спроможної територіальної громади, гривень	20148912
	у тому числі:	
	сформованих відповідно до статті 64 Бюджетного кодексу України	17973312
	бюджету розвитку	
	базової дотації	2175600
	реверсної дотації	
4.	Площа території спроможної територіальної громади, кв. кілометрів	732.95
5.	Кількість закладів, що утримуються за рахунок бюджету органів місцевого самоврядування	74
	у тому числі:	
	загальноосвітніх навчальних закладів I-III ступеня	10
	загальноосвітніх навчальних закладів I-II ступеня	2
	загальноосвітніх навчальних закладів I ступеня	0
	дошкільних навчальних закладів	10
	закладів позашкільної освіти	2
	закладів культури	27
	закладів фізичної культури	2
	фельдперсько-акушерських пунктів	14
	амбулаторій, поліклінік	5
	лікарень	1
	станцій швидкої допомоги	1
6.	Наявність приміщень для розміщення державних органів, установ, що здійснюють повноваження щодо:	є
	правоохоронної діяльності	є
	реєстрації актів цивільного стану та майнових прав	є
	пенсійного забезпечення	є
	соціального захисту	є
	пожежної безпеки	є
	казначейської о. обслуговування	є
7.	Наявність приміщень для розміщення органів місцевого самоврядування	є

**Відомості про територіальні громади, що увійдуть до складу
Олександрівської селищної об'єднаної територіальної громади**

№ з/п	Найменування територіальних громад та населених пунктів, що входять до їх складу, із зазначенням адміністративного статусу	Чисельність населення станом на 1 січня 2016 р.	Відстань до потенційного адміністративного центру спроможної територіальної громади, кілометрів
Олександрівська селищна рада			
1.	смт Олександрівка	4015	0
2.	село Наездівка	78	6
3.	село Дмитро-Дар'ївка	220	9
4.	село Левадне	200	10
5.	село Новополтавка	375	7
6.	село Петрівка Перша	437	4
7.	село Софіївка	200	6
8.	село Варварівка	243	12
Петрівська Друга сільська рада			
9.	село Петрівка Друга	398	13
10.	село Зелений Брід	113	16
11.	село Знаменівка	121	17
12.	село Пасічне	22	13
13.	село Микільське	249	14
Новоолександрівська сільська рада			
14.	село Новоолександрівка	360	11
15.	село Зелене	165	11
16.	село Новий Кавказ	92	9
17.	село Новобахметьєве	133	10
18.	село Єлизаветівка	73	12
19.	село Новопригоже	26	17
20.	село Карпівка	76	19.3
Мирнодолинська сільська рада			
21.	село Мирна Долина	339	20
22.	село Мар'ївка	238	25
23.	село Бузинівка	19	22
24.	село Новознаменівка	112	19
Очеретинська сільська рада			
25.	село Очеретине	853	18
26.	село Громова Балка	57	21
27.	село Голубівка	28	20
Беззаботівська сільська рада			
28.	село Беззаботівка	110	11
29.	село Новостепанівка	242	8
30.	село Новоандріївка	92	12
31.	село Роздолля	130	9
32.	село Софійно-Лиман	51	7
33.	село Дмитроколине	115	6
Високопільська сільська рада			
34.	село Високопілья	345	20

35.	село Запаро-Мар'ївка	390	25
	Золотопрудська сільська рада		
36.	село Золоті Пруди	651	9
	Михайлівська сільська рада		
37.	село Михайлівка	693	29
38.	село Шаврове	50	23
39.	село Львівка	187	33
	Некременська сільська рада		
40.	село Некременне	540	27
	Староварварівська сільська рада		
41.	село Староварварівка	664	38
42.	село Яковлівка	126	35

19. Новодонецька селищна об'єднана територіальна громада

ПАСПОРТ
Новодонецької селищної об'єднаної територіальної громада
(Центр – смт Новодонецьке)

№ з/п	Найменування показника	Значення показника
1.	Чисельність населення станом на 1 січня 2016 р.	11213
	у тому числі дітей:	1975
	дошкільного віку	735
	шкільного віку	1240
2.	Кількість населених пунктів, що входять до складу спроможної територіальної громади	20
3.	Обсяг доходів (розрахунковий) спроможної територіальної громади, гривень	49958411
	у тому числі:	
	сформованих відповідно до статті 64 Бюджетного кодексу України	40149985
	бюджету розвитку	2668500
	базової дотації	
	реверсної дотації	
4.	Площа території спроможної територіальної громади, кв. кілометрів	279.83
5.	Кількість закладів, що утримуються за рахунок бюджету органів місцевого самоврядування	
	у тому числі:	
	загальноосвітніх навчальних закладів I-III ступеня	8
	загальноосвітніх навчальних закладів I-II ступеня	0
	загальноосвітніх навчальних закладів I ступеня	1
	дошкільних навчальних закладів	7
	закладів позашкільної освіти	0
	закладів культури	10
	закладів фізичної культури	1
	фельдшерсько-акушерських пунктів	7
	амбулаторій, поліклінік	3
	лікарень	0
	станцій швидкої допомоги	1
6.	Наявність приміщень для розміщення державних органів, установ, що здійснюють повноваження щодо:	
	правоохоронної діяльності	є
	реєстрації актів цивільного стану та майнових прав	є
	пенсійного забезпечення	є
	соціального захисту	є
	пожежної безпеки	є
	казначейського обслуговування	є
7.	Наявність приміщень для розміщення органів місцевого самоврядування	є

**Відомості про територіальні громади, що увійдуть до складу
Новодонецької селищної об'єднаної територіальної громади**

№ з/п	Найменування територіальних громад та населених пунктів, що входять до їх складу, із зазначенням адміністративного статусу	Чисельність населення станом на 1 січня 2016 р.	Відстань до потенційного адміністративного центру спроможної територіальної громади, кілометрів
	Новодонецька селищна рада		
1.	смт Новодонецьке	5927	0
	Іверська сільська рада		
2.	село Іверське	1233	3,0
3.	село Новосамарське	95	10,0
4.	село Шостаківка	427	8,0
	Степанівська сільська рада		
5.	село Степанівка	851	5,0
6.	село Новоіверське	57	5,0
7.	село Самійлівка	160	7,0
8.	село Новопавлівка	50	8,4
	Криничанська сільська рада		
9.	село Криниці	509	20,0
10.	село Куродівка	55	9,0
11.	село Федорівка	2	15,0
	Веселогірська сільська рада		
12.	село Весела Гора	405	15,0
13.	селище Новоявленка	122	20,0
14.	селище Самарське	101	14,0
	Спасько-Михайлівська сільська рада		
15.	село Спасько-Михайлівка	864	13,9
16.	село Катеринівка	136	18,5
17.	село Курицине	100	9,7
18.	село Новосергіївка	26	21,1
19.	село Новопетрівка	79	25,3
20.	село Шевченко	17	26,1

20. Білозерська міська об'єднана територіальна громада

ПАСПОРТ
Білозерської міської об'єднаної територіальної громади
(Центр – місто Білозерське)

№ з/п	Найменування показника	Значення показника
1.	Чисельність населення станом на 1 січня 2016 р.	16704
	у тому числі дітей:	2656
	дошкільного віку	1201
	шкільного віку	1455
2.	Кількість населених пунктів, що входять до складу спроможної територіальної громади	7
3.	Обсяг доходів (розрахунковий) спроможної територіальної громади, гривень	26385950
	у тому числі:	
	сформованих відповідно до статті 64 Бюджетного кодексу України	24499998
	бюджету розвитку	5000
	базової дотації	1880952
	реверсної дотації	0
4.	Площа території спроможної територіальної громади, кв. кілометрів	68.47
5.	Кількість закладів, що утримуються за рахунок бюджету органів місцевого самоврядування	29
	у тому числі:	
	загальноосвітніх навчальних закладів I-III ступеня	4
	загальноосвітніх навчальних закладів I-II ступеня	1
	загальноосвітніх навчальних закладів I ступеня	0
	дошкільних навчальних закладів	5
	закладів позашкільної освіти	2
	закладів культури	2
	закладів фізичної культури	1
	фельдшерсько-акушерських пунктів	1
	амбулаторій, поліклінік	1
	лікарень	-
станцій швидкої допомоги	1	
6.	Наявність приміщень для розміщення державних органів, установ, що здійснюють повноваження щодо:	€
	правоохоронної діяльності	€
	реєстрації актів цивільного стану та майнових прав	€
	пенсійного забезпечення	€
	соціального захисту	€
	пожежної безпеки	€
	казначейського обслуговування	€
7.	Наявність приміщень для розміщення органів місцевого самоврядування	€

**Відомості про територіальні громади, що увійдуть до складу
Білозерської міської об'єднаної територіальної громади**

№ з/п	Найменування територіальних громад та населених пунктів, що входять до їх складу, із зазначенням адміністративного статусу	Чисельність населення станом на 1 січня 2016 р.	Відстань до потенційного адміністративного центру спроможної територіальної громади, кілометрів
	Білозерська міська рада		
1.	місто Білозерське	15716	0
2.	селище Бокове	69	3,2
	Нововодянська сільська рада		
3.	село Нововодяне	398	8
4.	село Благодать	61	10
5.	село Веселе Поле	41	4
6.	село Весна	50	15
7.	село Первомайське	369	1

21. Добропільська міська об'єднана територіальна громада

ПАСПОРТ
Добропільської міської об'єднаної територіальної громади
(Центр – місто Добропілля)

№ з/п	Найменування показника	Значення показника
1.	Чисельність населення станом на 1 січня 2016 р.	38346
	у тому числі дітей:	
	дошкільного віку	1543
	шкільного віку	4289
2.	Кількість населених пунктів, що входять до складу спроможної територіальної громади	23
3.	Обсяг доходів (розрахунковий) спроможної територіальної громади, гривень	97321863
	у тому числі:	
	сформованих відповідно до статті 64 Бюджетного кодексу України	131645366
	бюджету розвитку	513708
	базової дотації	
	реверсної дотації	-34837211
4.	Площа території спроможної територіальної громади, кв. кілометрів	250.05
5.	Кількість закладів, що утримуються за рахунок бюджету органів місцевого самоврядування	82
	у тому числі:	
	загальноосвітніх навчальних закладів I-III ступеня	14
	загальноосвітніх навчальних закладів I-II ступеня	0
	загальноосвітніх навчальних закладів I ступеня	0
	дошкільних навчальних закладів	19
	закладів позашкільної освіти	3
	закладів культури	24
	закладів фізичної культури	5
	фельдшерсько-акушерських пунктів	13
	амбулаторій, поліклінік	9
	лікарень	1
	станцій швидкої допомоги	2
6.	Наявність приміщень для розміщення державних органів, установ, що здійснюють повноваження щодо:	
	правоохоронної діяльності	с
	реєстрації актів цивільного стану та майнових прав	с
	пенсійного забезпечення	с
	соціального захисту	с
	пожежної безпеки	с
	казначейського обслуговування	с
7.	Наявність приміщень для розміщення органів місцевого самоврядування	с

**Відомості про територіальні громади, що увійдуть до складу
Добропільської міської об'єднаної територіальної громади**

№ з/п	Найменування територіальних громад та населених пунктів, що входять до їх складу, із зазначенням адміністративного статусу	Чисельність населення станом на 1 січня 2016 р.	Відстань до потенційного адміністративного центру спроможної територіальної громади, кілометрів
	Добропільська міська рада		
1.	місто Добропілля	30729	0
	Ганнівська сільська рада		
2.	село Ганнівка	960	5
3.	село Кутузовка	63	11
4.	село Рубіжне	71	15
	Добропільська сільська рада		
5.	село Добропілля	931	7
6.	село Красноподілля	203	11
7.	село Новогришине	113	9
8.	село Матяшеве	171	18
	Криворізька сільська рада		
9.	село Криворіжжя	922	11
10.	село Надія	81	4
11.	село Завидо-Борзенка	148	20
12.	село Завидо-Кудашево	338	14
13.	село Зелене	153	19
14.	село Новокриворіжжя	40	17
15.	село Новомар'ївка	5	16
16.	село Новофедорівка	381	6
17.	село Ракша	36	16
	Святогорівська селищна рада		
18.	смт Святогорівка	1997	6.2
19.	село Копані	160	1.6
20.	село Новоукраїнка	233	3
21.	село Вікторівка	18	7
22.	село Нововікторівка	48	8
23.	село Вірівка	545	8.6

22. Білицька міська об'єднана територіальна громада

ПАСПОРТ
Білицької міської об'єднаної територіальної громади
(Центр – місто Білицьке)

№ з/п	Найменування показника	Значення показника
1.	Чисельність населення станом на 1 січня 2016 р.	13509
	у тому числі дітей:	
	дошкільного віку	1241
	шкільного віку	1458
2.	Кількість населених пунктів, що входять до складу спроможної територіальної громади	15
3.	Обсяг доходів (розрахунковий) спроможної територіальної громади, гривень	19466016
	у тому числі:	
	сформованих відповідно до статті 64 Бюджетного кодексу України	14097258
	бюджету розвитку	6729
	базової дотації	5362029
	реверсної дотації	0
4.	Площа території спроможної територіальної громади, кв. кілометрів	280,0
5.	Кількість закладів, що утримуються за рахунок бюджету органів місцевого самоврядування	59
	у тому числі:	
	загальноосвітніх навчальних закладів I-III ступеня	8
	загальноосвітніх навчальних закладів I-II ступеня	1
	загальноосвітніх навчальних закладів I ступеня	0
	дошкільних навчальних закладів	13
	закладів позашкільної освіти	1
	закладів культури	19
	закладів фізичної культури	1
	фельдшерсько-акушерських пунктів	11
	амбулаторій, поліклінік	5
	лікарень	0
	станцій швидкої допомоги	0
6.	Наявність приміщень для розміщення державних органів, установ, що здійснюють повноваження щодо:	
	правоохоронної діяльності	є
	реєстрації актів цивільного стану та майнових прав	немає
	пенсійного забезпечення	немає
	соціального захисту	немає
	пожежної безпеки	є
	казначейського обслуговування	немає
7.	Наявність приміщень для розміщення органів місцевого самоврядування	є

**Відомості про територіальні громади, що увійдуть до складу
Білицької міської об'єднаної територіальної громади**

№ з/п	Найменування територіальних громад та населених пунктів, що входять до їх складу, із зазначенням адміністративного статусу	Чисельність населення станом на 1 січня 2016 р.	Відстань до потенційного адміністративного центру спроможної територіальної громади, кілометрів
	Білицька міська рада		
1.	місто Білицьке	8725	0
2.	смт Водянське	1278	7
	Світлівська сільська рада		
3.	селище Світле	1070	9
4.	селище Шевченко	410	5
5.	селище Новий Донбас	449	6
6.	селище Красноярське	640	5
	Шилівська сільська рада		
7.	село Шилівка	177	23
8.	село Кам'янка	184	27
9.	село Юр'ївка	131	22
10.	село Лиман	57	21
11.	село Мирне	229	22
12.	село Гуліве	61	24
13.	село Василівка	39	20
14.	село Петрівське	6	16
15.	село Новоолександрівка	53	17

23. Шахівська сільська об'єднана територіальна громада

ПАСПОРТ
Шахівської сільської об'єднаної територіальної громади
(Центр – село Шахове)

№ з/п	Найменування показника	Значення показника
1.	Чисельність населення станом на 1 січня 2016 р.	4760
	у тому числі дітей:	
	дошкільного віку	252
	шкільного віку	394
2.	Кількість населених пунктів, що входять до складу спроможної територіальної громади	22
3.	Обсяг доходів (розрахунковий) спроможної територіальної громади, гривень	15677000
	у тому числі:	
	сформованих відповідно до статті 64 Бюджетного кодексу України	15584000
	бюджету розвитку	93000
	базової дотації	0
	реверсної дотації	0
4.	Площа території спроможної територіальної громади, кв. кілометрів	280.1
5.	Кількість закладів, що утримуються за рахунок бюджету органів місцевого самоврядування	21
	у тому числі:	
	загальноосвітніх навчальних закладів I-III ступеня	2
	загальноосвітніх навчальних закладів I-II ступеня	1
	загальноосвітніх навчальних закладів I ступеня	0
	дошкільних навчальних закладів	3
	закладів позашкільної освіти	0
	закладів культури	5
	закладів фізичної культури	0
	фельдшерсько-акушерських пунктів	8
	амбулаторій, поліклінік	2
	лікарень	0
	станцій швидкої допомоги	0
6.	Наявність приміщень для розміщення державних органів, установ, що здійснюють повноваження щодо:	
	правоохоронної діяльності	немає
	реєстрації актів цивільного стану та майнових прав	немає
	пенсійного забезпечення	немає
	соціального захисту	є
	пожежної безпеки	немає
7.	казначейського обслуговування	немає
	Наявність приміщень для розміщення органів місцевого самоврядування	є

**Відомості про територіальні громади, що увійдуть до складу
Шахівської сільської об'єднаної територіальної громади**

№ з/п	Найменування територіальних громад та населених пунктів, що входять до їх складу, із зазначенням адміністративного статусу	Чисельність населення станом на 1 січня 2016 р.	Відстань до потенційного адміністративного центру спроможної територіальної громади, кілометрів
1.	село Шахове	780	0
2.	село Горецьке	290	4
3.	село Никанорівка	339	17
4.	село Нове Шахове	141	10
5.	село Вільне	54	11
6.	село Іванівка	57	11
7.	селище Дорожнє	63	15
8.	село Суворове	53	17
9.	село Бойківка	75	12
10.	селище Маяк	165	9
11.	село Новогорецьке	520	9
12.	село Володимирівка	675	5
13.	село Коптеве	88	14
14.	село Панківка	84	7
	Золотоколодязька сільська рада		
15.	село Золотий Колодязь	548	16
16.	село Грузьке	180	11
17.	село Кучерів Яр	181	14
18.	село Веселе	183	13
19.	село Новотроїцьке	211	22
20.	село Мар'ївка	40	22
21.	село Петрівка	23	21
22.	село Лідине	10	24

24. Покровська міська об'єднана територіальна громада

ПАСПОРТ
Покровської міської об'єднаної територіальної громади
(Центр – місто Покровськ)

№ з/п	Найменування показника	Значення показника
1.	Чисельність населення станом на 1 січня 2016 р.	77694
	у тому числі дітей:	
	дошкільного віку	4165
	шкільного віку	8441
2.	Кількість населених пунктів, що входять до складу спроможної територіальної громади	34
3.	Обсяг доходів (розрахунковий) спроможної територіальної громади, гривень	127925833
	у тому числі:	
	сформованих відповідно до статті 64 Бюджетного кодексу України	136381364
	бюджету розвитку	335200
	базової дотації	0
	реверсної дотації	8790731
4.	Площа території спроможної територіальної громади, кв. кілометрів	564.02
5.	Кількість закладів, що утримуються за рахунок бюджету органів місцевого самоврядування	91
	у тому числі:	
	загальноосвітніх навчальних закладів I-III ступеня	17
	загальноосвітніх навчальних закладів I-II ступеня	2
	загальноосвітніх навчальних закладів I ступеня	0
	дошкільних навчальних закладів	20
	закладів позашкільної освіти	2
	закладів культури	27
	закладів фізичної культури	4
	фельдшерсько-акушерських пунктів	11
	амбулаторій, поліклінік	5
лікарень	3	
	станцій швидкої допомоги	0
6.	Наявність приміщень для розміщення державних органів, установ, що здійснюють повноваження щодо:	
	правоохоронної діяльності	є
	реєстрації актів цивільного стану та майнових прав	є
	пенсійного забезпечення	є
	соціального захисту	є
	пожежної безпеки	є
	казначейського обслуговування	є
7.	Наявність приміщень для розміщення органів місцевого самоврядування	є

**Відомості про територіальні громади, що увійдуть до складу
Покровської міської об'єднаної територіальної громади**

№ з/п	Найменування територіальних громад та населених пунктів, що входять до їх складу, із зазначенням адміністративного статусу	Чисельність населення станом на 1 січня 2016 р.	Відстань до потенційного адміністративного центру спроможної територіальної громади, кілометрів
	Покровська міська рада		
1.	місто Покровськ	63635	0
	Гришинська сільська рада		
2.	село Гришине	2115	11,2
	Сергіївська сільська рада		
3.	село Сергіївка	1491	24
4.	село Калинівка	88	30
	Удачненська селищна рада		
5.	смт Удачне	1705	17,4
6.	село Молодецьке	88	20,7
7.	село Муравка	113	29,6
8.	село Новомиколаївка	165	27
9.	село Новосергіївка	248	22,3
	Першотравнева сільська рада		
10.	селище Перше Травня	760	5,4
11.	селище Котлине	404	12,5
12.	село Троянда	156	4
	Новотроїцька сільська рада		
13.	село Новотроїцьке	485	15,2
14.	село Жовте	74	20,1
15.	село Нововасилівка	312	18,3
16.	село Новоолександрівка	97	33,7
17.	село Новооленівка	65	22,7
18.	селище Новопустинка	67	17,9
19.	село Успенівка	406	20,4
	Піщанська сільська рада		
20.	село Піщане	313	9
21.	село Вовкове	16	12,2
22.	село Звірове	854	7,1
23.	село Солоне	82	14,3
	Лисівська сільська рада		
24.	село Лисівка	692	12,9
25.	село Гнатівка	225	3,9
26.	село Даченське	155	9,7
27.	село Зелене	123	10,2
28.	село Новий Труд	39	11,8
29.	село Новонавлівка	453	5,5
30.	село Новоукраїнка	36	7,9
31.	село Ріг	240	2,8
32.	село Сухий Яр	138	13,8
33.	селище Чунишине	120	7,2

	Шевченківська селищна рада		
34.	смт Шевченко	1734	9,4

25. Мирноградська міська об'єднана територіальна громада

ПАСПОРТ
Мирноградської міської об'єднаної територіальної громади
(Центр – місто Мирноград)

№ з/п	Найменування показника	Значення показника
1.	Чисельність населення станом на 1 січня 2016 р.	71808
	у тому числі дітей:	
	дошкільного віку	7146
	шкільного віку	6454
2.	Кількість населених пунктів, що входять до складу спроможної територіальної громади	38
3.	Обсяг доходів (розрахунковий) спроможної територіальної громади, гривень	140499011
	у тому числі:	
	сформованих відповідно до статті 64 Бюджетного кодексу України	150247950
	бюджету розвитку	170268
	базової дотації	
	реверсної дотації	9919207
4.	Площа території спроможної територіальної громади, кв. кілометрів	414,96
5.	Кількість закладів, що утримуються за рахунок бюджету органів місцевого самоврядування	84
	у тому числі:	
	загальноосвітніх навчальних закладів I-III ступеня	15
	загальноосвітніх навчальних закладів I-II ступеня	4
	загальноосвітніх навчальних закладів I ступеня	0
	дошкільних навчальних закладів	21
	закладів позашкільної освіти	2
	закладів культури	22
	закладів фізичної культури	2
	фельдшерсько-акушерських пунктів	9
	амбулаторій, поліклінік	7
лікарень	2	
	станцій швидкої допомоги	0
6.	Наявність приміщень для розміщення державних органів, установ, що здійснюють повноваження щодо:	
	правоохоронної діяльності	є
	реєстрації актів цивільного стану та майнових прав	є
	пенсійного забезпечення	є
	соціального захисту	є
	пожежної безпеки	є
	казначейського обслуговування	є
7.	Наявність приміщень для розміщення органів місцевого самоврядування	є

**Відомості про територіальні громади, що увійдуть до складу
Мирноградської міської об'єднаної територіальної громади**

№ з/п	Найменування територіальних громад та населених пунктів, що входять до їх складу, із зазначенням адміністративного статусу	Чисельність населення станом на 1 січня 2016 р.	Відстань до потенційного адміністративного центру спроможної територіальної громади, кілометрів
	Мирноградська міська рада		
1.	місто Мирноград	49021	0
2.	село Світле	1006	
	Родинська міська рада		
3.	місто Родинське	10369	11.0
	Рівненська сільська рада		
4.	село Рівне	574	4.2
5.	село Красний Лиман	500	5.7
6.	село Сухецьке	51	13,1
	Новоєкономічна селищна рада		
7.	смт Новоєкономічне	3139	8.3
8.	село Балаган	78	4.8
9.	село Федорівка	44	13,3
10.	село Миколаївка	304	7,6
11.	село Михайлівка	23	10,2
12.	село Разіне	96	11,4
	Гродівська селищна рада		
13.	смт Гродівка	2976	14
14.	село Журавка	131	15,1
15.	село Красний Яр	126	12,9
16.	село Крутий Яр	68	13,4
17.	село Миколаївка	86	20,3
18.	село Московське	105	7,3
19.	село Промінь	59	9,4
	Малинівська сільська рада		
20.	село Малинівка	570	12,5
21.	село Мирне	7	9,9
22.	село Шевченко Перше	10	16,7
	Миролюбівська сільська рада		
23.	село Миролюбівка	492	11,7
24.	село Єлизаветівка	61	18,7
	Новоолександрівська сільська рада		
25.	село Новоолександрівка	487	25,6
26.	село Баранівка	3	24,3
27.	село Воздвиженка	208	29,7
28.	село Тимофіївка	18	26,2
	Іванівська сільська рада		
29.	село Іванівка	516	19,8
30.	село Веселе	69	18,7
31.	село Вовче	71	23,3

32.	село Євгенівка	66	24.6
33.	село Лисичне	10	22.6
34.	селище Лозуватське	2	26.1
35.	село Новоторецьке	0	23.9
36.	село Прогрес	338	24.1
37.	село Свиридонівка	14	20.3
38.	село Сергіївка	110	19.5

26. Селидівська міська об'єднана територіальна громада

ПАСПОРТ
Селидівської міської об'єднаної територіальної громади
(Центр – місто Селидове)

№ з/п	Найменування показника	Значення показника
1.	Чисельність населення станом на 1 січня 2016 р.	37926
	у тому числі дітей:	
	дошкільного віку	1938
	шкільного віку	3487
2.	Кількість населених пунктів, що входять до складу спроможної територіальної громади	9
3.	Обсяг доходів (розрахунковий) спроможної територіальної громади, гривень	96071914
	у тому числі:	
	сформованих відповідно до статті 64 Бюджетного кодексу України	90928144
	бюджету розвитку	1602370
	базової дотації	3541400
	реверсної дотації	0
4.	Площа території спроможної територіальної громади, кв. кілометрів	182,24
5.	Кількість закладів, що утримуються за рахунок бюджету органів місцевого самоврядування	42
	у тому числі:	
	загальноосвітніх навчальних закладів I-III ступеня	7
	загальноосвітніх навчальних закладів I-II ступеня	1
	загальноосвітніх навчальних закладів I ступеня	0
	дошкільних навчальних закладів	8
	закладів позашкільної освіти	2
	закладів культури	12
	закладів фізичної культури	2
	фельдшерсько-акушерських пунктів	2
	амбулаторій, поліклінік	5
	лікарень	1
	станцій швидкої допомоги	2
6.	Наявність приміщень для розміщення державних органів, установ, що здійснюють повноваження щодо:	
	правоохоронної діяльності	є
	реєстрації актів цивільного стану та майнових прав	є
	пенсійного забезпечення	є
	соціального захисту	є
	пожежної безпеки	є
	казначейського обслуговування	є
7.	Наявність приміщень для розміщення органів місцевого самоврядування	є

**Відомості про територіальні громади, що увійдуть до складу
Селидівської міської об'єднаної територіальної громади**

№ з/п	Найменування територіальних громад та населених пунктів, що входять до їх складу, із зазначенням адміністративного статусу	Чисельність населення станом на 1 січня 2016 р.	Відстань до потенційного адміністративного центру спроможної територіальної громади, кілометрів
	Селидівська міська рада		
1.	місто Селидове	23481	0
2.	смт Вишневе	256	5,1
	Цукуринська селищна рада		
3.	смт Цукурине	1920	8
	Українська міська рада		
4.	місто Українськ	11694	10
	Петрівська сільська рада		
5.	село Петрівка	304	9,4
6.	село Юр'ївка	47	14,6
7.	село Григорівка	72	6,8
8.	село Новоолексіївка	112	11,4
9.	село Пустинка	40	11,7

27. Новогродівська міська об'єднана територіальна громада

ПАСПОРТ
Новогродівської міської об'єднаної територіальної громади
(Центр – місто Новогродівка)

№ з/п	Найменування показника	Значення показника
1.	Чисельність населення станом на 1 січня 2016 р.	20131
	у тому числі дітей:	
	дошкільного віку	2077
	шкільного віку	2538
2.	Кількість населених пунктів, що входять до складу спроможної територіальної громади	15
3.	Обсяг доходів (розрахунковий) спроможної територіальної громади, гривень	37230930
	у тому числі:	
	сформованих відповідно до статті 64 Бюджетного кодексу України	46318345
	бюджету розвитку	20340
	базової дотації	905445
	реверсної дотації	10013200
4.	Площа території спроможної територіальної громади, кв. кілометрів	158,15
5.	Кількість закладів, що утримуються за рахунок бюджету органів місцевого самоврядування	36
	у тому числі:	
	загальноосвітніх навчальних закладів I-III ступеня	5
	загальноосвітніх навчальних закладів I-II ступеня	2
	загальноосвітніх навчальних закладів I ступеня	0
	дошкільних навчальних закладів	5
	закладів позашкільної освіти	1
	закладів культури	12
	закладів фізичної культури	0
	фельдшерсько-акушерських пунктів	8
	амбулаторій, поліклінік	2
	лікарень	1
	станцій швидкої допомоги	0
6.	Наявність приміщень для розміщення державних органів, установ, що здійснюють повноваження щодо:	
	правоохоронної діяльності	є
	реєстрації актів цивільного стану та майнових прав	є
	пенсійного забезпечення	є
	соціального захисту	є
	пожежної безпеки	є
	казначейського обслуговування	є
7.	Наявність приміщень для розміщення органів місцевого самоврядування	є

**Відомості про територіальні громади, що увійдуть до складу
Новгородівської міської об'єднаної територіальної громади**

№ з/п	Найменування територіальних громад та населених пунктів, що входять до їх складу, із зазначенням адміністративного статусу	Чисельність населення станом на 1 січня 2016 р.	Відстань до потенційного адміністративного центру спроможної територіальної громади, кілометрів
	Новгородівська міська рада		
1.	місто Новгородівка	15123	0
	Миколаївська сільська рада		
2.	село Миколаївка	753	3.3
3.	село Завітне	57	8.6
4.	село Калинове	178	16
5.	селище Птиче	201	11
6.	село Новожеланне	262	8
7.	село Орлівка	172	6.8
8.	село Маринівка	206	0.5
	Михайлівська сільська рада		
9.	село Михайлівка	933	5.4
10.	село Мемрик	322	9
	Галицинівська сільська рада		
11.	село Галицинівка	900	14
12.	село Карлівка	346	17
13.	село Лісівка	242	11
14.	село Долинівка	4	18
	Селидівська міська рада		
15.	смт Комишівка	432	11

28. Мангушська селищна об'єднана територіальна громада

ПАСПОРТ
Мангушської селищної об'єднаної територіальної громади
(Центр – смт Мангуш)

№ з/п	Найменування показника	Значення показника
1.	Чисельність населення станом на 1 січня 2016 р.	27561
	у тому числі дітей:	
	дошкільного віку	1467
	шкільного віку	2294
2.	Кількість населених пунктів, що входять до складу спроможної територіальної громади	26
3.	Обсяг доходів (розрахунковий) спроможної територіальної громади, гривень	32852600
	у тому числі:	
	сформованих відповідно до статті 64 Бюджетного кодексу України	32821000
	бюджету розвитку	
	базової дотації	31600
	реверсної дотації	
4.	Площа території спроможної територіальної громади, кв. кілометрів	794,7
5.	Кількість закладів, що утримуються за рахунок бюджету органів місцевого самоврядування	70
	у тому числі:	
	загальноосвітніх навчальних закладів I-III ступеня	13
	загальноосвітніх навчальних закладів I-II ступеня	1
	загальноосвітніх навчальних закладів I ступеня	0
	дошкільних навчальних закладів	8
	закладів позашкільної освіти	1
	закладів культури	24
	закладів фізичної культури	1
	фельдшерсько-акушерських пунктів	15
	амбулаторій, поліклінік	6
	лікарень	1
	станцій швидкої допомоги	0
	6.	Наявність приміщень для розміщення державних органів, установ, що здійснюють повноваження щодо:
правоохоронної діяльності		є
реєстрації актів цивільного стану та майнових прав		є
пенсійного забезпечення		є
соціального захисту		є
пожежної безпеки		є
казначейського обслуговування		є
7.	Наявність приміщень для розміщення органів місцевого самоврядування	є

**Відомості про територіальні громади, що увійдуть до складу
Мангушської селищної об'єднаної територіальної громади**

№ з/п	Найменування територіальних громад та населених пунктів, що входять до їх складу, із зазначенням адміністративного статусу	Чисельність населення станом на 1 січня 2016 р.	Відстань до потенційного адміністративного центру спроможної територіальної громади, кілометрів
1.	Мангушська селищна рада с/п Мангуш	8312	0
2.	Стародубівська сільська рада село Стародубівка	642	22
3.	село Захарівка	531	28,4
4.	Комишуватська сільська рада село Комишувате	742	12
5.	село Дем'янівка	754	12,2
6.	село Українка	155	14,3
7.	Бердянська сільська рада село Бердянське	661	14,5
8.	село Агробаза	527	13
9.	село Приазовське	844	18
10.	село Приміське	352	10
11.	село Шевченко	113	20
12.	Покровська сільська рада село Покровське	1200	16
13.	селище Рібацьке	30	18,6
14.	село Червоне	340	16,2
15.	село Широка Балка	230	12,4
16.	Мелекінська сільська рада село Мелекіне	1239	19
17.	село Білосарайська Коса	699	24
18.	село Бурякова Балка	204	19,5
19.	село Глибоке	99	13
20.	село Огородне	100	11,7
21.	село Портівське	667	13
22.	Ялтинська селищна рада с/п Ялта	5476	17
23.	село Юр'ївка	297	19
24.	село Азовське	295	20
25.	Урзуфська сільська рада село Урзуф	2962	25
26.	село Бабах-Тарама	90	27

29. Нікольська селищна об'єднана територіальна громада

ПАСПОРТ
Нікольської селищної об'єднаної територіальної громади
(Центр – смт Нікольське)

№ з/п	Найменування показника	Значення показника
1.	Чисельність населення станом на 1 січня 2016 р.	28389
	у тому числі дітей:	
	дошкільного віку	1838
	шкільного віку	2482
2.	Кількість населених пунктів, що входять до складу спроможної територіальної громади	43
3.	Обсяг доходів (розрахунковий) спроможної територіальної громади, гривень	50083315
	у тому числі:	
	сформованих відповідно до статті 64 Бюджетного кодексу України	45470800
	бюджету розвитку	780000
	базової дотації	3832515
	реверсної дотації	0
4.	Площа території спроможної територіальної громади, кв. кілометрів	1221,56
5.	Кількість закладів, що утримуються за рахунок бюджету органів місцевого самоврядування	77
	у тому числі:	
	загальноосвітніх навчальних закладів I-III ступеня	13
	загальноосвітніх навчальних закладів I-II ступеня	3
	загальноосвітніх навчальних закладів I ступеня	0
	дошкільних навчальних закладів	13
	закладів позашкільної освіти	1
	закладів культури	14
	закладів фізичної культури	2
	фельдшерсько-акушерських пунктів	20
	амбулаторій, поліклінік	6
	лікарень	1
	станцій швидкої допомоги	4
6.	Наявність приміщень для розміщення державних органів, установ, що здійснюють повноваження щодо:	38
	правоохоронної діяльності	є
	реєстрації актів цивільного стану та майнових прав	є
	пенсійного забезпечення	є
	соціального захисту	є
	пожежної безпеки	є
	казначейського обслуговування	є
7.	Наявність приміщень для розміщення органів місцевого самоврядування	є

**Відомості про територіальні громади, що увійдуть до складу
Нікольської селищної об'єднаної територіальної громади**

№ з/п	Найменування територіальних громад та населених пунктів, що входять до їх складу, із зазначенням адміністративного статусу	Чисельність населення станом на 1 січня 2016 р.	Відстань до потенційного адміністративного центру спроможної територіальної громади, кілометрів
	Нікольська селищна рада		
1.	смт Нікольське	8441	0
2.	селище Лісне	35	5
3.	село Новоянисоль	499	10,6
	Боївська сільська рада		
4.	село Бойове	766	14
5.	село Новогригорівка	261	11
6.	село Паннівка	130	8
7.	село Суженка	120	21,6
8.	село Малинівка	1009	10
	Зеленоярська сільська рада		
9.	село Зелений Яр	421	23
10.	село Веселе	142	29
11.	село Лугове	51	37
12.	село Садове	62	32
13.	село Федорівка	509	18
	Темрюцька сільська рада		
14.	село Темрюк	1918	31
	Республіканська сільська рада		
15.	село Республіка	703	12
16.	село Ксенівка	141	15
17.	село Новороманівка	101	13
18.	село Сергіївка	145	15
	Новокраснівська сільська рада		
19.	село Новокраснівка	888	18
20.	село Кальчинівка	113	24
21.	село Назарівка	78	23
22.	село Українка	20	26
	Малоянисольська сільська рада		
23.	село Малоянисоль	1968	26
24.	село Катеринівка	189	43
25.	село Труженка	363	36
	Тополинська сільська рада		
26.	село Тополине	931	8
27.	село Криничне	190	11
28.	село Первомайське	101	10
29.	село Перемога	10	13
30.	село Шевченко	404	14
	Касянівська сільська рада		
31.	село Касянівка	655	31

32.	селище Асланове	236	37
33.	село Кременівка	1101	26
34.	село Македонівка	837	36
35.	село Ключове	272	34
36.	село Херсонес	118	38
	Кальчицька сільська рада		
37.	село Кальчик	1448	33
38.	село Кирилівка	383	40
39.	село Келерівка	167	40
	Зорянська сільська рада		
40.	село Зоря	1958	36
41.	село Водяне	67	42
42.	село Гранітне	237	28
43.	село Приовражне	201	41

30. Маріупольська міська об'єднана територіальна громада

ПАСПОРТ
Маріупольської міської об'єднаної територіальної громади
(Центр – місто Маріуполь)

№ з/п	Найменування показника	Значення показника
1.	Чисельність населення станом на 1 січня 2016 р.	506228
	у тому числі дітей:	
	дошкільного віку	29406
	шкільного віку	39805
2.	Кількість населених пунктів, що входять до складу спроможної територіальної громади	17
3.	Обсяг доходів (розрахунковий) спроможної територіальної громади, гривень	99599,8
	у тому числі:	
	сформованих відповідно до статті 64 Бюджетного кодексу України	
	бюджету розвитку	
	базової дотації	
	реверсної дотації	
4.	Площа території спроможної територіальної громади, кв. кілометрів	390.475
5.	Кількість закладів, що утримуються за рахунок бюджету органів місцевого самоврядування	242
	у тому числі:	
	загальноосвітніх навчальних закладів I-III ступеня	69
	загальноосвітніх навчальних закладів I-II ступеня	1
	загальноосвітніх навчальних закладів I ступеня	1
	дошкільних навчальних закладів	92
	закладів позашкільної освіти	6
	закладів культури	10
	закладів фізичної культури	8
	фельдшерсько-акушерських пунктів	0
	амбулаторій, поліклінік	44
	лікарень	11
	станцій швидкої допомоги	0
6.	Наявність приміщень для розміщення державних органів, установ, що здійснюють повноваження щодо:	
	правоохоронної діяльності	є
	реєстрації актів цивільного стану та майнових прав	є
	пенсійного забезпечення	є
	соціального захисту	є
	пожежної безпеки	є
	казначейського обслуговування	є
7.	Наявність приміщень для розміщення органів місцевого самоврядування	є

**Відомості про територіальні громади, що увійдуть до складу
Маріупольської міської об'єднаної територіальної громади**

№ з/п	Найменування територіальних громад та населених пунктів, що входять до їх складу, із зазначенням адміністративного статусу	Чисельність населення станом на 1 січня 2016 р.	Відстань до потенційного адміністративного центру спроможної територіальної громади, кілометрів
	Маріупольська міська рада		
1.	місто Маріуполь	477478	0
2.	село Виноградне	1710	6
3.	село Піонерське	439	10
4.	село Приморське	365	8
	Сартанська селищна рада		
5.	смт Сартана	11000	10
	Старо-Кримська селищна рада		
6.	смт Старий Крим	6250	11
	Талаківська селищна рада		
7.	смт Талаківка	4017	25
8.	село Гнутове	845	24
9.	селище Ломакине	241	22
	Лебединська сільська рада		
10.	село Лебединське	610	7
11.	село Сопине	237	20
12.	селище Калинівка	789	14
	Широкинська сільська рада		
13.	село Широкине	1198	22
14.	село Бердянське	194	14
	Павлопільська сільська рада		
15.	село Павлопіль	526	32
16.	село Пишевик	35	30
17.	село Черненко	14	28
	Комінтернівська сільська рада		
18.	село Водяне	16	23
19.	село Заїченко	264	29

31. Мирненська селищна об'єднана територіальна громада

ПАСПОРТ
Мирненської селищної об'єднаної територіальної громади
(Центр – смт Мирне)

№ з/п	Найменування показника	Значення показника
1.	Чисельність населення станом на 1 січня 2016 р.	12961
	у тому числі дітей:	
	дошкільного віку	501
	шкільного віку	981
2.	Кількість населених пунктів, що входять до складу спроможної територіальної громади	16
3.	Обсяг доходів (розрахунковий) спроможної територіальної громади, гривень	11405310
	у тому числі:	
	сформованих відповідно до статті 64 Бюджетного кодексу України	7268410
	бюджету розвитку	
	базової дотації	4136900
	реверсної дотації	
4.	Площа території спроможної територіальної громади, кв. кілометрів	415.63
5.	Кількість закладів, що утримуються за рахунок бюджету органів місцевого самоврядування	24
	у тому числі:	
	загальноосвітніх навчальних закладів I-III ступеня	6
	загальноосвітніх навчальних закладів I-II ступеня	1
	загальноосвітніх навчальних закладів I ступеня	0
	дошкільних навчальних закладів	9
	закладів позашкільної освіти	0
	закладів культури	7
	закладів фізичної культури	0
	фельдшерсько-акушерських пунктів	0
	амбулаторій, поліклінік	0
	лікарень	0
	станцій швидкої допомоги	0
6.	Наявність приміщень для розміщення державних органів, установ, що здійснюють повноваження щодо:	
	правоохоронної діяльності	немає
	реєстрації актів цивільного стану та майнових прав	немає
	пенсійного забезпечення	немає
	соціального захисту	немає
	пожежної безпеки	немає
	казначейського обслуговування	немає
7.	Наявність приміщень для розміщення органів місцевого самоврядування	є

**Відомості про територіальні громади, що увійдуть до складу
Мирненської селищної об'єднаної територіальної громади**

№ з/п	Найменування територіальних громад та населених пунктів, що входять до їх складу, із зазначенням адміністративного статусу	Чисельність населення станом на 1 січня 2016 р.	Відстань до потенційного адміністративного центру спроможної територіальної громади, кілометрів
	Мирненська селищна рада		
1.	смт Мирне	1785	0
	Андріївська селищна рада		
2.	смт Андріївка	2737	8,4
3.	селище Бахчовик	449	12,5
4.	селище Дружне	76	11,3
5.	селище Обільне	132	17,6
	Гранітненська сільська рада		
6.	село Гранітне	3036	10,6
7.	село Старомар'ївка	257	13,8
	Новоселівська сільська рада		
8.	село Новоселівка	815	6,3
9.	село Запорізьке	72	44,1
10.	село Кам'янка	893	5,3
11.	селище Маловодне	81	43,4
12.	село Новоселівка Друга	371	8,8
13.	село Степанівка	301	41,7
	Чермалицька сільська рада		
14.	село Чермалик	1610	19,7
15.	село Орловське	312	32,9
16.	село Федорівка	34	13,5

32. Хлібодарівська сільська об'єднана територіальна громада

ПАСПОРТ
Хлібодарівської сільської об'єднаної територіальної громади
(Центр – село Хлібодарівка)

№ з/п	Найменування показника	Значення показника
1.	Чисельність населення станом на 1 січня 2016 р.	11576
	у тому числі дітей:	
	дошкільного віку	664
	шкільного віку	1207
2.	Кількість населених пунктів, що входять до складу спроможної територіальної громади	21
3.	Обсяг доходів (розрахунковий) спроможної територіальної громади, гривень	16423682
	у тому числі:	
	сформованих відповідно до статті 64 Бюджетного кодексу України	16423682
	бюджету розвитку	
	базової дотації	
	реверсної дотації	
4.	Площа території спроможної територіальної громади, кв. кілометрів	539,69
5.	Кількість закладів, що утримуються за рахунок бюджету органів місцевого самоврядування	29
	у тому числі:	
	загальноосвітніх навчальних закладів I-III ступеня	10
	загальноосвітніх навчальних закладів I-II ступеня	0
	загальноосвітніх навчальних закладів I ступеня	0
	дошкільних навчальних закладів	9
	закладів позашкільної освіти	0
	закладів культури	9
	закладів фізичної культури	0
	фельдшерсько-акушерських пунктів	0
	амбулаторій, поліклінік	0
	лікарень	0
	станцій швидкої допомоги	0
6.	Наявність приміщень для розміщення державних органів, установ, що здійснюють повноваження щодо:	є
	правоохоронної діяльності	є
	реєстрації актів цивільного стану та майнових прав	є
	пенсійного забезпечення	є
	соціального захисту	є
	пожежної безпеки	є
	казначейського обслуговування	є
	7.	Наявність приміщень для розміщення органів місцевого самоврядування

**Відомості про територіальні громади, що увійдуть до складу
Хлібодарівської сільської об'єднаної територіальної громади**

№ з/п	Найменування територіальних громад та населених пунктів, що входять до їх складу, із зазначенням адміністративного статусу	Чисельність населення станом на 1 січня 2016 р.	Відстань до потенційного адміністративного центру спроможної територіальної громади, кілометрів
	Хлібодарівська сільська рада		
1.	село Хлібодарівка	1100	0
	Златоустівська сільська рада		
2.	село Златоустівка	1587	5,9
3.	село Веселе	349	2,9
4.	село Голубицьке	321	6,9
5.	село Затишне	171	8,1
6.	село Малинівка	221	5
7.	село Новомиколаївка	164	6,4
	Зачатівська сільська рада		
8.	село Зачатівка	623	22,3
9.	селище Зачатівка	567	15
	Рівнопільська сільська рада		
10.	село Рівнопіль	1208	23,2
11.	село Передове	117	30,5
	Калинівська сільська рада		
12.	село Калинове	585	4,9
	Діанівська сільська рада		
13.	село Діанівка	871	5,7
	Сонячна сільська рада		
14.	село Сонячне	658	12,9
15.	село Знаменівка	145	10,2
	Анадольська сільська рада		
16.	село Анадоль	562	18,9
17.	село Полкове	138	14,8
	Привільненська сільська рада		
18.	село Привільне	648	22,9
	Новоолексіївська сільська рада		
19.	село Новоолексіївка	488	23,2
20.	село Лідине	67	21,1
	Вільненська сільська рада		
21.	село Вільне	986	23,1

33. Волноваська міська об'єднана територіальна громада

ПАСПОРТ
Волноваської міської об'єднаної територіальної громади
(Центр – місто Волноваха)

№ з/п	Найменування показника	Значення показника
1.	Чисельність населення станом на 1 січня 2016 р.	55608
	у тому числі дітей:	
	дошкільного віку	3284
	шкільного віку	5106
2.	Кількість населених пунктів, що входять до складу спроможної територіальної громади	39
3.	Обсяг доходів (розрахунковий) спроможної територіальної громади, гривень	80364151
	у тому числі:	
	сформованих відповідно до статті 64 Бюджетного кодексу України	85097027
	бюджету розвитку	118424
	базової дотації	
	реверсної дотації	-4851300
4.	Площа території спроможної територіальної громади, кв. кілометрів	992,443
5.	Кількість закладів, що утримуються за рахунок бюджету органів місцевого самоврядування	68
	у тому числі:	
	загальноосвітніх навчальних закладів I-III ступеня	17
	загальноосвітніх навчальних закладів I-II ступеня	1
	загальноосвітніх навчальних закладів I ступеня	0
	дошкільних навчальних закладів	13
	закладів позашкільної освіти	3
	закладів культури	13
	закладів фізичної культури	1
	фельдшерсько-акушерських пунктів	8
	амбулаторій, поліклінік	8
	лікарень	2
	станцій швидкої допомоги	2
6.	Наявність приміщень для розміщення державних органів, установ, що здійснюють повноваження щодо:	є
	правоохоронної діяльності	є
	реєстрації актів цивільного стану та майнових прав	є
	пенсійного забезпечення	є
	соціального захисту	є
	пожежної безпеки	є
	казначейського обслуговування	є
7.	Наявність приміщень для розміщення органів місцевого самоврядування	є

**Відомості про територіальні громади, що увійдуть до складу
Волноваської міської об'єднаної територіальної громади**

№ з/п	Найменування територіальних громад та населених пунктів, що входять до їх складу, із зазначенням адміністративного статусу	Чисельність населення станом на 1 січня 2016 р.	Відстань до потенційного адміністративного центру спроможної територіальної громади, кілометрів
	Волноваська міська рада		
1.	місто Волноваха	22988	0
2.	село Новогригорівка	112	8,1
3.	село Новопавлівка	149	6,6
4.	село Трудове	187	8,9
	Іванівська сільська рада		
5.	село Іванівка	891	15,7
6.	село Новотатарівка	66	11
	Валер'янівська сільська рада		
7.	село Валер'янівка	925	10,1
8.	село Благовіщенка	66	15,1
9.	село Зелений Гай	67	15
	Новоандріївська сільська рада		
10.	село Новоандріївка	769	13,7
11.	село Кирилівка	622	18,2
	Благодатненська селищна рада		
12.	смт Благодатне	1159	18,4
13.	смт Графське	377	14,7
	Ольгинська селищна рада		
14.	смт Ольгинка	3203	25,7
15.	село Лісне	86	27
16.	село Пільне	282	26,5
	Новотроїцька селищна рада		
17.	смт Новотроїцьке	6884	20,2
	Бугаська сільська рада		
18.	село Бугас	1213	11,7
	Миколаївська сільська рада		
19.	село Миколаївка	1274	21,8
20.	село Богданівка	76	28,6
21.	село Вікторівка	17	32,5
22.	село Новогнатівка	613	23,6
	Рибинська сільська рада		
23.	село Рибинське	1180	10,3
24.	село Ближнє	756	9,2
25.	село Василівка	77	16,8
26.	село Трудівське	541	15,1
	Дмитрівська сільська рада		
27.	село Дмитрівка	1006	8,8
	Свободненська сільська рада		
28.	село Свободне	1520	15,8
	Донська селищна рада		

29.	смт Донське	5038	12,5
	Стрітенська сільська рада		
30.	село Стрітенка	711	14,1
31.	село Лазарівка	54	17,8
32.	село Петрівка	16	18,8
33.	село Шевченко	83	15
	Прохорівська сільська рада		
34.	село Прохорівка	425	22,5
35.	село Малогнатівка	128	20
36.	село Тарасівка	11	17
37.	село Новоапостолівка	218	14
	Старогнатівська сільська рада		
38.	село Старогнатівка	1725	31
39.	село Новогригорівка	93	8,1

34. Великоновосілківська селищна об'єднана територіальна громада

ПАСПОРТ

Великоновосілківської селищної об'єднаної територіальної громади
(Центр – смт Велика Новосілка)

№ з/п	Найменування показника	Значення показника
1.	Чисельність населення станом на 1 січня 2016 р.	24739
	у тому числі дітей:	
	дошкільного віку	1224
	шкільного віку	2401
2.	Кількість населених пунктів, що входять до складу спроможної територіальної громади	30
3.	Обсяг доходів (розрахунковий) спроможної територіальної громади, гривень	33076142
	у тому числі:	
	сформованих відповідно до статті 64 Бюджетного кодексу України	33505305
	бюджету розвитку	102168
	базової дотації реверсної дотації	-531331
4.	Площа території спроможної територіальної громади, кв. кілометрів	1033,79
5.	Кількість закладів, що утримуються за рахунок бюджету органів місцевого самоврядування	92
	у тому числі:	
	загальноосвітніх навчальних закладів I-III ступеня	11
	загальноосвітніх навчальних закладів I-II ступеня	4
	загальноосвітніх навчальних закладів I ступеня	0
	дошкільних навчальних закладів	15
	закладів позашкільної освіти	3
	закладів культури	33
	закладів фізичної культури	1
	фельдшерсько-акушерських пунктів	17
	амбулаторій, поліклінік	5
	лікарень	0
	станцій швидкої допомоги	3
6.	Наявність приміщень для розміщення державних органів, установ, що здійснюють повноваження щодо:	
	правоохоронної діяльності	є
	реєстрації актів цивільного стану та майнових прав	є
	пенсійного забезпечення	є
	соціального захисту	є
	пожежної безпеки	є
	казначейського обслуговування	є
7.	Наявність приміщень для розміщення органів місцевого самоврядування	є

**Відомості про територіальні громади, що увійдуть до складу
Великоновосілківської селищної об'єднаної територіальної громади**

№ з/п	Найменування територіальних громад та населених пунктів, що входять до їх складу, із зазначенням адміністративного статусу	Чисельність населення станом на 1 січня 2016 р.	Відстань до потенційного адміністративного центру спроможної територіальної громади, кілометрів
Великоновосілківська селищна рада			
1.	смт Велика Новосілка	5870	0
2.	село Времівка	1104	1
3.	село Нескучне	621	4
4.	село Новий Комар	462	5
5.	селище Благодатне	543	6
Шахтарська сільська рада			
6.	село Шахтарське	925	14
7.	селище Золота Нива	264	13
8.	селище Ясна Поляна	312	18
Старомайорська сільська рада			
9.	село Старомайорське	690	13
10.	село Макарівка	260	12
11.	село Рівнопіль	60	22
12.	село Сторожеве	81	8
13.	селище Урожайне	981	10
Старомлинівська сільська рада			
14.	село Старомлинівка	2749	18
15.	село Володине	130	23
16.	село Завітне Бажання	390	15
17.	селище Ключове	28	24
18.	село Орлинське	100	25
Керменчицька сільська рада			
19.	селище Керменчик	1040	25
20.	селище Новодонецьке	330	23
21.	село Новомайорське	469	27
Зеленопільська сільська рада			
22.	село Зелене Поле	431	17,5
23.	село Новопіль	150	18,1
24.	село Новосілка	51	13,1
Краснополянська сільська рада			
25.	село Красна Поляна	3941	40,5
Євгенівська сільська рада			
26.	село Євгенівка	501	41,2
Новопетриківська сільська рада			
27.	село Новопетриківка	1640	28,8
28.	село Малий Керменчик	105	33
29.	село Ялинське	351	30,7
30.	село Георгіївка	160	24,3

35. Костянтинопільська сільська об'єднана територіальна громада

ПАСПОРТ
Костянтинопільської сільської об'єднаної територіальної громади
(Центр – село Костянтиноніль)

№ з/п	Найменування показника	Значення показника
1.	Чисельність населення станом на 1 січня 2016 р.	10028
	у тому числі дітей:	
	дошкільного віку	558
	шкільного віку	997
2.	Кількість населених пунктів, що входять до складу спроможної територіальної громади	26
3.	Обсяг доходів (розрахунковий) спроможної територіальної громади, гривень	8676094
	у тому числі:	
	сформованих відповідно до статті 64 Бюджетного кодексу України	7078259
	бюджету розвитку	11974
	базової дотації	1585861
4.	Площа території спроможної територіальної громади, кв. кілометрів	602,32
	реверсної дотації	
5.	Кількість закладів, що утримуються за рахунок бюджету органів місцевого самоврядування	48
	у тому числі:	
	загальноосвітніх навчальних закладів I-III ступеня	6
	загальноосвітніх навчальних закладів I-II ступеня	1
	загальноосвітніх навчальних закладів I ступеня	0
	дошкільних навчальних закладів	7
	закладів позашкільної освіти	0
	закладів культури	20
	закладів фізичної культури	0
	фельдшерсько-акушерських пунктів	10
	амбулаторій, поліклінік	3
	лікарень	0
	станцій швидкої допомоги	1
	6.	Наявність приміщень для розміщення державних органів, установ, що здійснюють повноваження щодо:
правоохоронної діяльності		є
реєстрації актів цивільного стану та майнових прав		немає
пенсійного забезпечення		немає
соціального захисту		немає
пожежної безпеки		є
казначейського обслуговування		немає
7.	Наявність приміщень для розміщення органів місцевого самоврядування	є

**Відомості про територіальні громади, що увійдуть до складу
Костянтинопільської сільської об'єднаної територіальної громади**

№ з/п	Найменування територіальних громад та населених пунктів, що входять до їх складу, із зазначенням адміністративного статусу	Чисельність населення станом на 1 січня 2016 р.	Відстань до потенційного адміністративного центру спроможної територіальної громади, кілометрів
	Костянтинопільська сільська рада		
1.	село Костянтинопіль	1002	0
2.	селище Розлив	773	8
3.	село Улакли	760	4
	Багатирська сільська рада		
4.	село Багатир	1271	9.8
5.	село Зелений кут	18	10
6.	село Новоукраїнка	19	15
7.	село Олексіївка	838	12
	Роздольненська сільська рада		
8.	селище Роздольне	948	20
9.	селище Одрadne	263	17
	Андріївська сільська рада		
10.	село Андріївка	1281	3
11.	село Петропавлівка	75	13
12.	село Слов'янка	48	16
13.	село Шевченко	315	10
	Срібненська сільська рада		
14.	село Срібне	384	19
15.	село Богданівка	9	24
16.	село Запоріжжя	154	28
17.	село Новоандріївка	50	17
18.	село Горіхове	322	27
19.	село Преображенка	26	23
20.	село Троїцьке	191	25
21.	село Українка	32	19
22.	село Ясенове	298	15
	Новоселизаветівська сільська рада		
23.	село Новоселизаветівка	536	21
24.	селище Котлярівка	33	25
25.	селище Надеждинка	275	24
26.	селище Пушкіне	107	23

36. Комарська сільська об'єднана територіальна громада

ПАСПОРТ
Комарської сільської об'єднаної територіальної громади
(Центр – село Комар)

№ з/п	Найменування показника	Значення показника
1.	Чисельність населення станом на 1 січня 2016 р.	7220
	у тому числі дітей:	
	дошкільного віку	257
	шкільного віку	593
2.	Кількість населених пунктів, що входять до складу спроможної територіальної громади	24
3.	Обсяг доходів (розрахунковий) спроможної територіальної громади, гривень	8194904
	у тому числі:	
	сформованих відповідно до статті 64 Бюджетного кодексу України	8194904
	бюджету розвитку	
	базової дотації	
	реверсної дотації	
4.	Площа території спроможної територіальної громади, кв. кілометрів	423,36
5.	Кількість закладів, що утримуються за рахунок бюджету органів місцевого самоврядування	45
	у тому числі:	
	загальноосвітніх навчальних закладів I-III ступеня	5
	загальноосвітніх навчальних закладів I-II ступеня	0
	загальноосвітніх навчальних закладів I ступеня	0
	дошкільних навчальних закладів	6
	закладів позашкільної освіти	0
	закладів культури	19
	закладів фізичної культури	0
	фельдшерсько-акушерських пунктів	12
	амбулаторій, поліклінік	2
	лікарень	0
	станцій швидкої допомоги	1
6.	Наявність приміщень для розміщення державних органів, установ, що здійснюють повноваження щодо:	
	правоохоронної діяльності	є
	реєстрації актів цивільного стану та майнових прав	немає
	пенсійного забезпечення	немає
	соціального захисту	немає
	пожежної безпеки	є
	казначейського обслуговування	немає
7.	Наявність приміщень для розміщення органів місцевого самоврядування	є

**Відомості про територіальні громади, що увійдуть до складу
Комарської сільської об'єднаної територіальної громади**

№ з/п	Найменування територіальних громад та населених пунктів, що входять до їх складу, із зазначенням адміністративного статусу	Чисельність населення станом на 1 січня 2016 р.	Відстань до потенційного адміністративного центру спроможної територіальної громади, кілометрів
Комарська сільська рада			
1.	село Комар	1319	0
2.	село Веселе	290	6
3.	село Дніпроенергія	81	10
4.	село Запоріжжя	98	8
5.	село Новоочеретувате	169	12
6.	село Скудне	63	10
7.	село Федорівка	261	4
8.	село Зірка	130	9,4
9.	село Ялта	110	9,5
Іскрівська сільська рада			
10.	село Іскра	670	17
11.	селище Зелений Гай	740	15
Піддубненська сільська рада			
12.	село Піддубне	535	6
13.	село Грушівське	0	11
14.	село Мирне	450	4
15.	село Новохатське	141	13
16.	селище Перебудова	110	2
17.	село Толстой	101	10
Шевченківська сільська рада			
18.	селище Шевченко	894	29
19.	селище Бурлацьке	132	35
20.	село Вільне Поле	301	33
21.	село Воскресенка	421	21
22.	селище Комишуваха	106	37
23.	село Олександроград	65	22
24.	село Привільне	33	35

37. Вугледарська міська об'єднана територіальна громада

ПАСПОРТ

Вугледарської міської об'єднаної територіальної громади

(Центр – місто Вугледар)

№ з/п	Найменування показника	Значення показника
1.	Чисельність населення станом на 1 січня 2016 р.	35327
	у тому числі дітей:	
	дошкільного віку	1766
	шкільного віку	3490
2.	Кількість населених пунктів, що входять до складу спроможної територіальної громади	18
3.	Обсяг доходів (розрахунковий) спроможної територіальної громади, гривень	7945100
	у тому числі:	
	сформованих відповідно до статті 64 Бюджетного кодексу України	7975900
	бюджету розвитку	
	базової дотації	29500
	реверсної дотації	-60300
4.	Площа території спроможної територіальної громади, кв. кілометрів	641,897
5.	Кількість закладів, що утримуються за рахунок бюджету органів місцевого самоврядування	44
	у тому числі:	
	загальноосвітніх навчальних закладів I-III ступеня	6
	загальноосвітніх навчальних закладів I-II ступеня	3
	загальноосвітніх навчальних закладів I ступеня	0
	дошкільних навчальних закладів	14
	закладів позашкільної освіти	1
	закладів культури	7
	закладів фізичної культури	2
	фельдшерсько-акушерських пунктів	6
	амбулаторій, поліклінік	4
	лікарень	1
	станцій швидкої допомоги	0
6.	Наявність приміщень для розміщення державних органів, установ, що здійснюють повноваження щодо:	є
	правоохоронної діяльності	є
	реєстрації актів цивільного стану та майнових прав	є
	пенсійного забезпечення	є
	соціального захисту	є
	пожежної безпеки	є
	казначейського обслуговування	є
7.	Наявність приміщень для розміщення органів місцевого самоврядування	є

**Відомості про територіальні громади, що увійдуть до складу
Вугледарської міської об'єднаної територіальної громади**

№ з/п	Найменування територіальних громад та населених пунктів, що входять до їх складу, із зазначенням адміністративного статусу	Чисельність населення станом на 1 січня 2016 р.	Відстань до потенційного адміністративного центру спроможної територіальної громади, кілометрів
	Вугледарська міська рада		
1.	місто Вугледар	15293	0
	Павлівська сільська рада		
2.	село Павлівка	2216	4,2
	Богоявленська сільська рада		
3.	село Богоявленка	1406	13,7
	Новоукраїнська сільська рада		
4.	село Новоукраїнка	1392	21,9
5.	село Максимівка	709	29,6
6.	село Пречистівка	659	15,3
	Єгорівська сільська рада		
7.	село Єгорівка	815	10,2
8.	село Шевченко	20	16,9
	Микільська сільська рада		
9.	село Микільське	1631	10,4
	Володимирівська селищна рада		
10.	смт Володимирівка	6611	16,9
	Степненська сільська рада		
11.	село Степне	1239	24
12.	село Водяне	287	10
13.	село Солодке	452	20,5
14.	село Тарамчук	126	27,3
15.	село Березове	528	
	Петрівська сільська рада		
16.	село Петрівське	1026	17,7
	Степнянська сільська рада		
17.	село Степне	678	23,2
18.	село Кропивницьке	239	28,6

38. Мар'їнська міська об'єднана територіальна громада

ПАСПОРТ
Мар'їнської міської об'єднаної територіальної громади
(Центр – місто Мар'їнка)

№ з/п	Найменування показника	Значення показника
1.	Чисельність населення станом на 1 січня 2016 р.	35731
	у тому числі дітей:	
	дошкільного віку	1846
	шкільного віку	1593
2.	Кількість населених пунктів, що входять до складу спроможної територіальної громади	18
3.	Обсяг доходів (розрахунковий) спроможної територіальної громади, гривень	57256800
	у тому числі:	
	сформованих відповідно до статті 64 Бюджетного кодексу України	41067500
	бюджету розвитку	
	базової дотації	16189300
	реверсної дотації	
4.	Площа території спроможної територіальної громади, кв. кілометрів	483.784
5.	Кількість закладів, що утримуються за рахунок бюджету органів місцевого самоврядування	39
	у тому числі:	
	загальноосвітніх навчальних закладів I-III ступеня	11
	загальноосвітніх навчальних закладів I-II ступеня	3
	загальноосвітніх навчальних закладів I ступеня	0
	дошкільних навчальних закладів	10
	закладів позашкільної освіти	4
	закладів культури	0
	закладів фізичної культури	0
	фельдшерсько-акушерських пунктів	6
	амбулаторій, поліклінік	5
	лікарень	0
	станцій швидкої допомоги	0
	6.	Наявність приміщень для розміщення державних органів, установ, що здійснюють повноваження щодо:
правоохоронної діяльності		€
реєстрації актів цивільного стану та майнових прав		€
пенсійного забезпечення		€
соціального захисту		€
пожежної безпеки		€
казначейського обслуговування		€
7.	Наявність приміщень для розміщення органів місцевого самоврядування	€

Відомості про територіальні громади, що увійдуть до складу
Мар'їнської міської об'єднаної територіальної громади

№ з/п	Найменування територіальних громад та населених пунктів, що входять до їх складу, із зазначенням адміністративного статусу	Чисельність населення станом на 1 січня 2016 р.	Відстань до потенційного адміністративного центру спроможної територіальної громади, кілометрів
	Мар'їнська міська рада	9715	0
1.	місто Мар'їнка	144	4,5
2.	село Победа		
	Красногорівська міська рада	15822	7,7
3.	місто Красногорівка		
	Зорянська сільська рада	724	20,1
4.	село Зоряне	197	20,5
5.	село Желанне Друге	100	22,6
6.	село Желанне Перше	230	15,2
7.	село Олександропіль		
	Максимільянівська сільська рада	2103	10
8.	село Максимільянівка	1035	5,1
9.	село Георгіївка		
	Слизаветівська сільська рада	1213	20,4
10.	село Слизаветівка	457	18,2
11.	смт Іллінка	89	20,7
12.	село Романівка		
	Катеринівська сільська рада	664	16,4
13.	село Катеринівка	416	14,8
14.	село Антонівка		
	Костянтинівська сільська рада	1267	10,9
15.	село Костянтинівка		
	Новомихайлівська сільська рада	1474	16,9
16.	село Новомихайлівка	21	12,2
17.	село Парасковіївка		
	Луганська сільська рада	60	23,4
18.	село Славне		

39. Курахівська міська об'єднана територіальна громада

ПАСПОРТ
Курахівської міської об'єднаної територіальної громади
(Центр – місто Курахове)

№ з/п	Найменування показника	Значення показника
1.	Чисельність населення станом на 1 січня 2016 р.	42073
	у тому числі дітей:	
	дошкільного віку	2468
	шкільного віку	4022
2.	Кількість населених пунктів, що входять до складу спроможної територіальної громади	28
3.	Обсяг доходів (розрахунковий) спроможної територіальної громади, гривень	50424800
	у тому числі:	
	сформованих відповідно до статті 64 Бюджетного кодексу України	64222800
	бюджету розвитку	
	базової дотації	661700
	реверсної дотації	-14459700
4.	Площа території спроможної територіальної громади, кв. кілометрів	342,53
5.	Кількість закладів, що утримуються за рахунок бюджету органів місцевого самоврядування	57
	у тому числі:	
	загальноосвітніх навчальних закладів I-III ступеня	12
	загальноосвітніх навчальних закладів I-II ступеня	3
	загальноосвітніх навчальних закладів I ступеня	0
	дошкільних навчальних закладів	16
	закладів позашкільної освіти	1
	закладів культури	9
	закладів фізичної культури	2
	фельдшерсько-акушерських пунктів	8
	амбулаторій, поліклінік	4
	лікарень	1
	станцій швидкої допомоги	1
6.	Наявність приміщень для розміщення державних органів, установ, що здійснюють повноваження щодо:	
	правоохоронної діяльності	є
	реєстрації актів цивільного стану та майнових прав	є
	пенсійного забезпечення	є
	соціального захисту	є
	пожежної безпеки	є
	казначейського обслуговування	є
7.	Наявність приміщень для розміщення органів місцевого самоврядування	є

**Відомості про територіальні громади, що увійдуть до складу
Курахівської міської об'єднаної територіальної громади**

№ з/п	Найменування територіальних громад та населених пунктів, що входять до їх складу, із зазначенням адміністративного статусу	Чисельність населення станом на 1 січня 2016 р.	Відстань до потенційного адміністративного центру спроможної територіальної громади, кілометрів
	Курахівська міська рада		
1.	місто Курахово	20575	0
2.	с/п Шпінка	484	5.7
3.	селище Острівське	297	15.8
4.	селище Старі Терни	1	8
5.	село Степанівка	18	7.4
	Гірницька міська рада		
6.	місто Гірник	11214	14.7
	Курахівська селищна рада		
7.	с/п Курахівка	2913	13.6
8.	с/п Гостре	633	12.7
	Дачненська сільська рада		
9.	село Дачне	1618	7
10.	село Гігант	0	14.8
11.	село Дальнє	367	6.2
12.	село Зеленівка	40	23.1
13.	село Костянтинонольське	385	12.9
14.	село Сухі Яли	344	19.5
15.	село Янтарне	125	13.2
	Успенівська сільська рада		
16.	село Успенівка	460	10
17.	село Веселий Гай	105	14.4
18.	село Ганнівка	150	13.5
19.	село Трудове	90	12.4
	Новоселидівська сільська рада		
20.	село Новоселидівка	886	9.5
21.	село Вовченка	160	13.5
22.	село Вознесенка	28	14.1
23.	село Ізмайлівка	137	13.7
24.	село Кремінна Балка	14	12.5
	Сонцівська сільська рада		
25.	село Сонцівка	660	13
26.	село Берестки	138	4.8
27.	село Зоря	107	16.9
28.	село Новодмитрівка	124	18.4